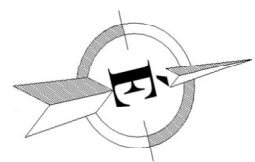


# HELYSZÍNRAJZ

# SZENTENDRE



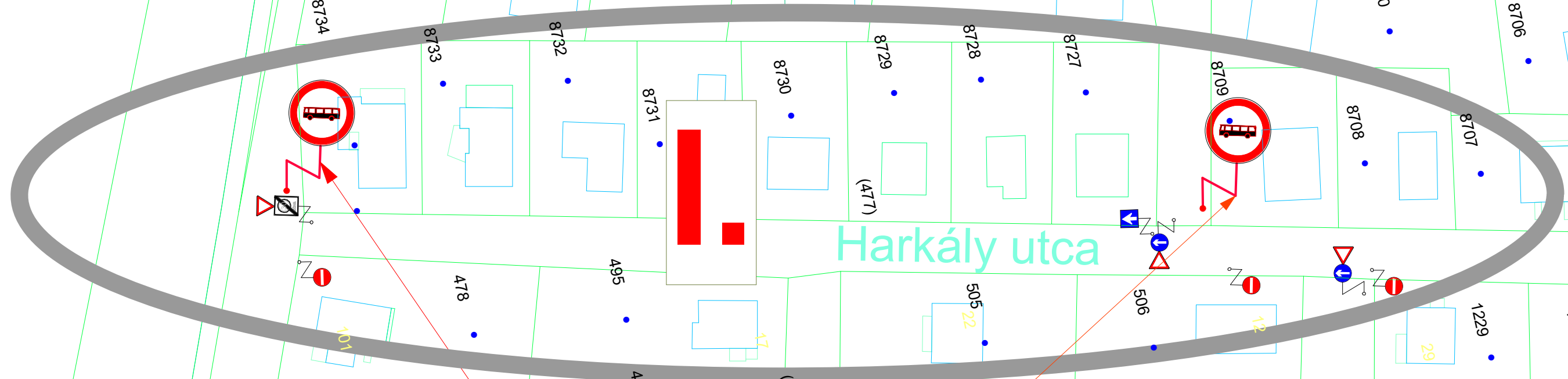
Aszu utca (8720)

Aszu utca (8717)

Harkály utca (477)

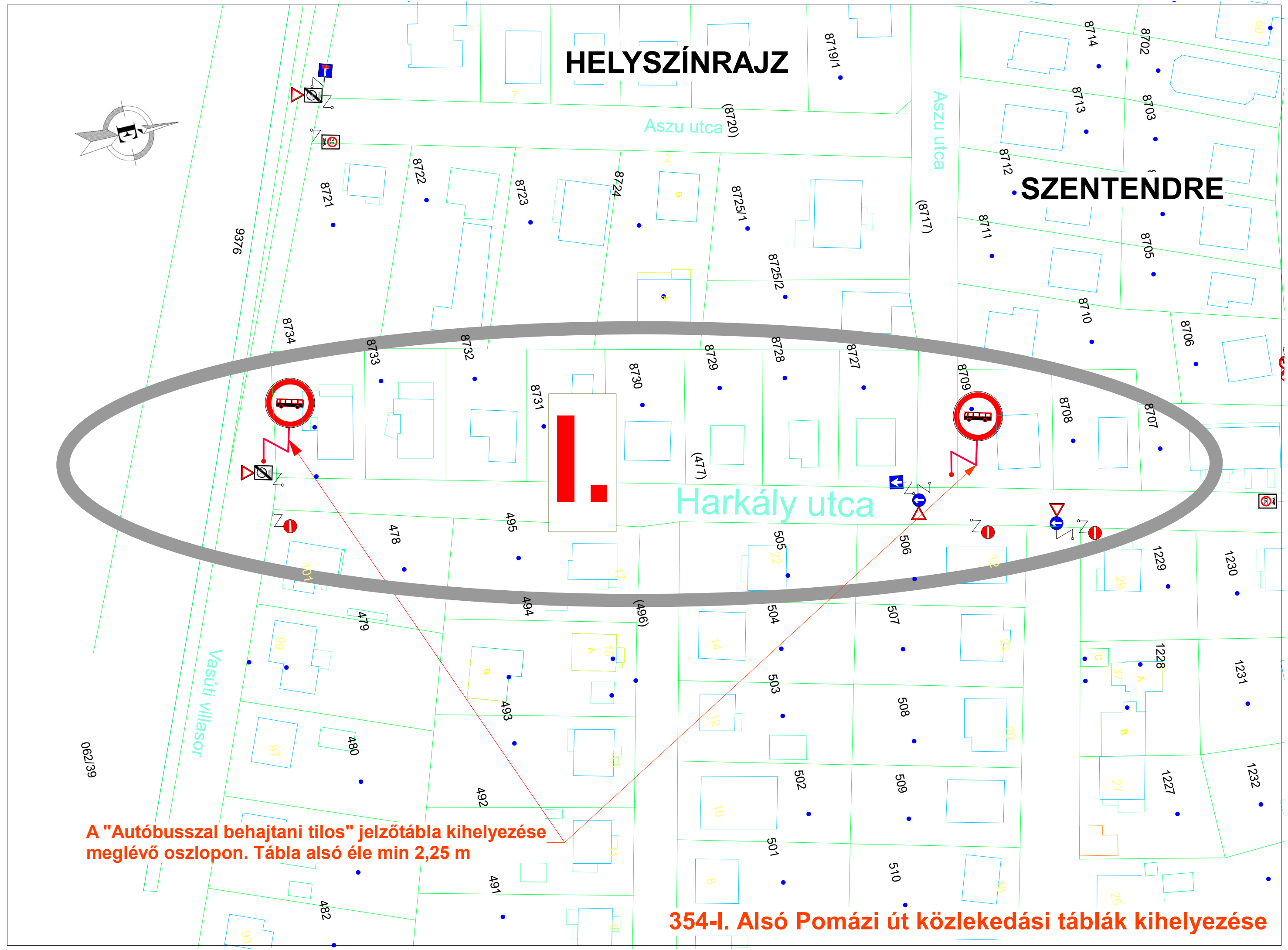
Vasúti villasor

062/39



**A "Autóbusszal behajtani tilos" jelzőtábla kihelyezése meglévő oszlopon. Tábla alsó éle min 2,25 m**

**354-I. Alsó Pomázi út közlekedési táblák kihelyezése**



# HELYSZÍNRAJZ

SZENTENDRE

"Egyéb veszély", "úthibák" kiegészítő táblával,  
"30 km/h sebesség korlátozó" tábla kihelyezése  
új oszlopon. Tábla alsó éle min 2,25 m

A "Autóbuszal behajtani tilos" jelzőtábla kihelyezése  
meglévő oszlopon (42/a ábra) Tábla alsó éle min 2,25 m

Forgalomcsillapítók előtt "20 km/h" sebesség korlátozó táblák  
kihelyezése, táblakombinációk módosítása. Tábla alsó éle min 2,25 m

"Egyéb veszély", "úthibák" kiegészítő táblával,  
"30 km/h sebesség korlátozó" tábla kihelyezése  
új oszlopon. Tábla alsó éle min 2,25 m

Pomázi út

Pomázi út

Pomázi út

Pomázi út

"Elsőbbségadás kötelező" tábla kihelyezése  
új oszlopon. Tábla alsó éle min 2,25 m

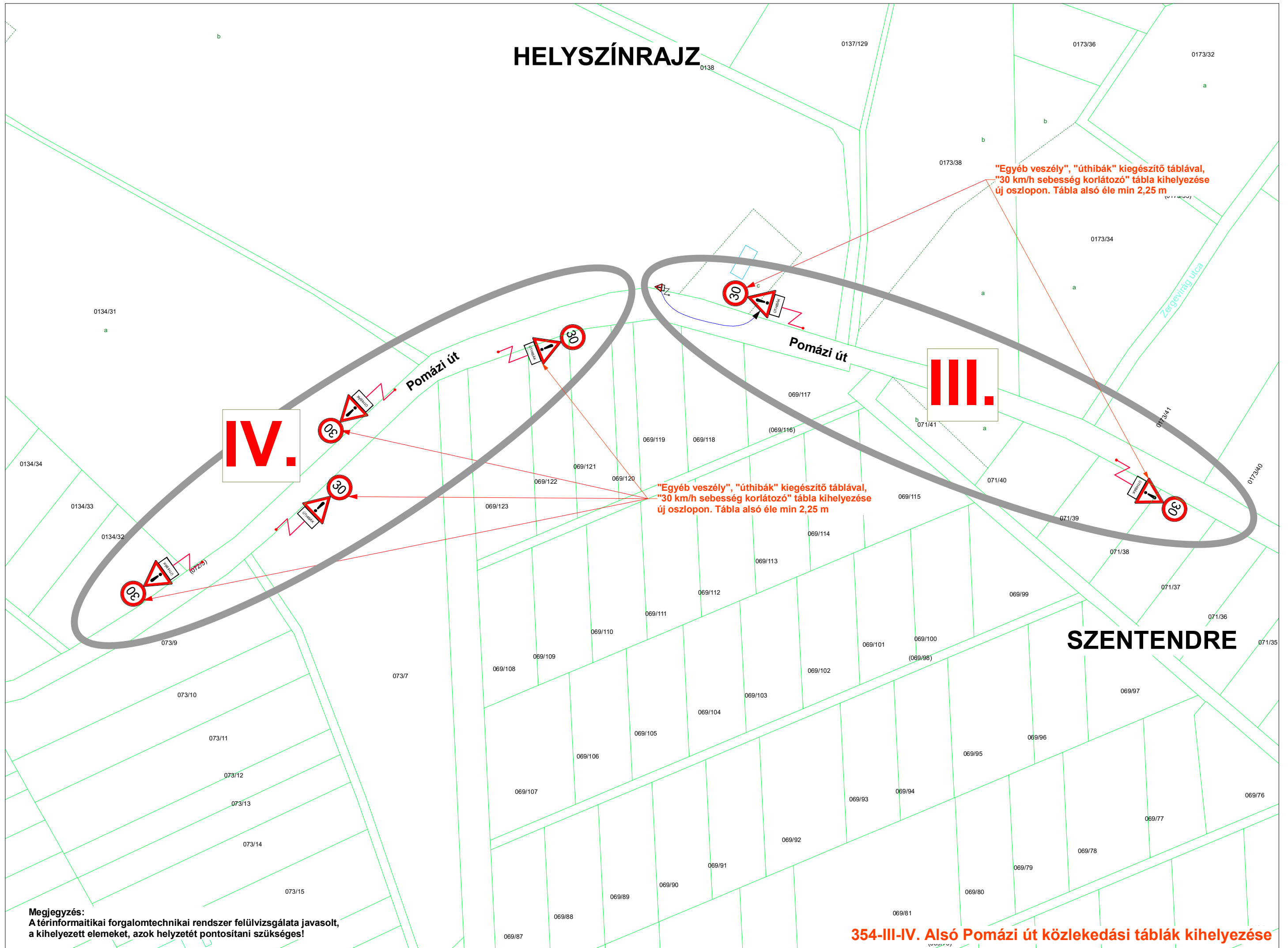
Meglévő táblák megtartása/átszerelése

Megjegyzés:  
A térinformatikai forgalomtechnikai rendszer felülvizsgálata javasolt,  
a kihelyezett elemeket, azok helyzetét pontosítani szükséges!

A forgalmdinamikai közbökök szabványának megfelelő átépítése szükséges!

354-II. Alsó Pomázi út közlekedési táblák kihelyezése

# HELYSZÍNRAJZ



"Egyéb veszély", "úthibák" kiegészítő táblával, "30 km/h sebesség korlátozó" tábla kihelyezése új oszlopon. Tábla alsó éle min 2,25 m

"Egyéb veszély", "úthibák" kiegészítő táblával, "30 km/h sebesség korlátozó" tábla kihelyezése új oszlopon. Tábla alsó éle min 2,25 m

**IV.**

**SZENTENDRE**

**Megjegyzés:**  
A térinformaitikai forgalomtechnikai rendszer felülvizsgálata javasolt, a kihelyezett elemeket, azok helyzetét pontosítani szükséges!

**354-III-IV. Alsó Pomázi út közlekedési táblák kihelyezése**



# HELYSÍZÍNRAJZ

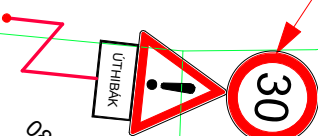
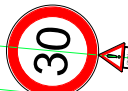

## SZENTENDRE

"Egyéb veszély", "úthibák" kiegészítő táblával,  
"30 km/h sebesség korlátozó" tábla kihelyezése  
új oszlopon. Tábla alsó éle min 2,25 m

"30 km/h sebesség korlátozó" tábla kihelyezése  
meglévő oszlopon. Tábla alsó éle min 2,25 m

"30 km/h sebesség korlátozó" tábla kihelyezése  
meglévő oszlopon. Tábla alsó éle min 2,25 m

Pomázi út



Megjegyzés:  
A térinformatikai forgalomtechnikai rendszer felülvizsgálata javasolt,  
a kihelyezett elemeket, azok helyzetét pontosítani szükséges!

**354-V. Alsó Pomázi út közlekedési táblák kihelyezése**

