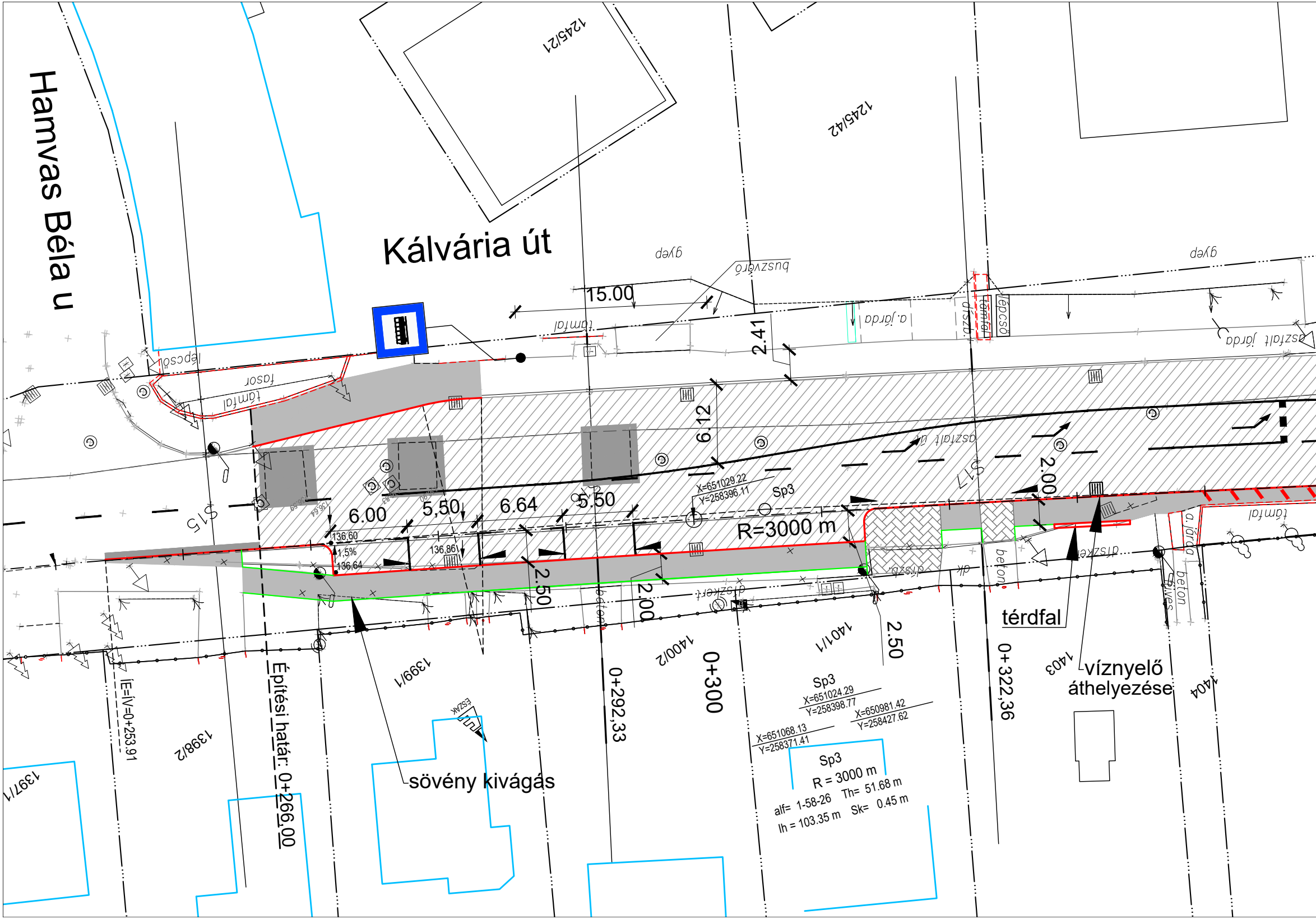
Hamvas Béla u
Kálvária út
1245/21
1245/42
gyep
buszváró
gyep
15.00
támfal
lépcső
fasor
támfal
a. járda
díszb.
támfal
lépcső
aszfalt járda
2.41
6.12
aszfalt út
S15
S17
2.00
6.00
5,50
6.64
5.50
X=651029.22
Y=258396.11
Sp3
R=3000 m
136,60
1,5%
136,64
136,86
2.50
2.00
díszkert
díszb.
beton
támfal
a. járda
díszkert
beton
2.50
térdfal
víznyelő
áthelyezése
1403
1404
1401/1
1400/2
0+300
0+292,33
0+322,36
1399/1
1398/2
1397/1
ÍE=ÍV=0+253.91
Építési határ: 0+266.00
sövény kivágás
ÉSZAK
Sp3
X=651024.29
Y=258398.77
X=650981.42
Y=258427.62
X=651068.13
Y=258371.41
Sp3
R = 3000 m
alf= 1-58-26
Th= 51.68 m
lh = 103.35 m
Sk= 0.45 m

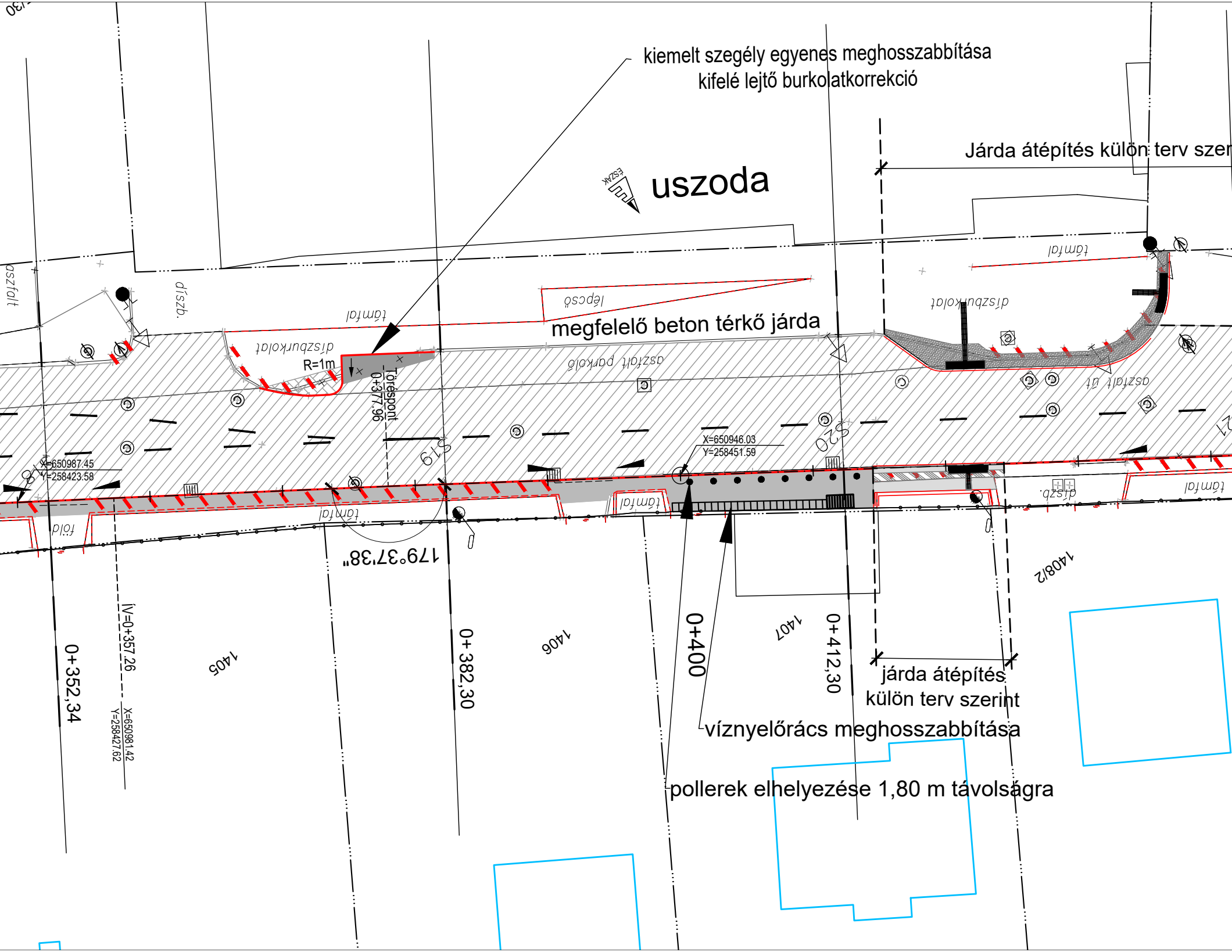
kiemelt szegély egyenes meghosszabbítása
kifelé lejtő burkolatkorrekció
Járda átépítés külön terv szer
ÉSZAK
uszoda
aszfalt
díszb.
támfal
lépcső
díszburkolat
megfelelő beton térkő járda
R=1m
Töréspont
0+377,96
aszfalt parkoló
aszfalt út
S19
S20
X=650987.45
Y=258423.58
X=650946.03
Y=258451.59
támfal
föld
díszb.
179°37'38"
0+352,34
IV=0+357,26
X=650981.42
Y=258427.62
0+ 382,30
1405
1406
0+400
1407
0+412,30
1408/2
járda átépítés
külön terv szerint
víznyelőrács meghosszabbítása
pollerek elhelyezése 1,80 m távolságra

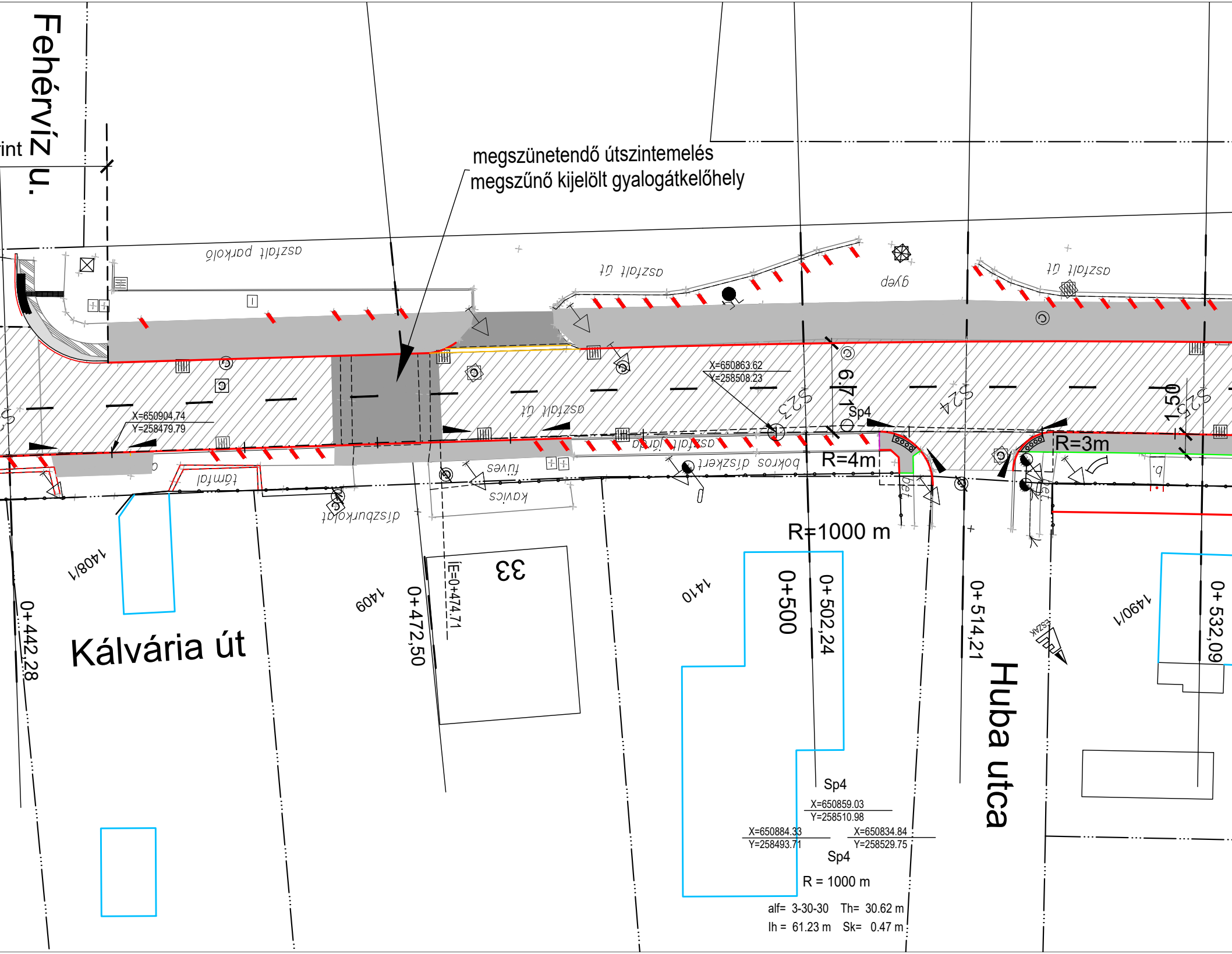
Fehérvíz u.
int
megszünetendő útszintemelés
megszűnő kijelölt gyalogátkelőhely
aszfalt parkoló
aszfalt út
gyep
aszfalt út
X=650863.62
Y=258508.23
6.71
Sp4
S23
S24
S25
1.50
X=650904.74
Y=258479.79
aszfalt út
aszfalt járda
bokros díszkert
R=4m
R=3m
támfal
díszburkolat
füves
kavics
bet.
bet.
R=1000 m
33
1408/1
1409
1410
1490/1
0+442,28
0+472,50
IE=0+474,71
0+500
0+502,24
0+514,21
0+532,09
Kálvária út
Huba utca
Sp4
X=650859.03
Y=258510.98
X=650884.33
Y=258493.71
X=650834.84
Y=258529.75
Sp4
R = 1000 m
alf= 3-30-30
Th= 30.62 m
lh = 61.23 m
Sk= 0.47 m

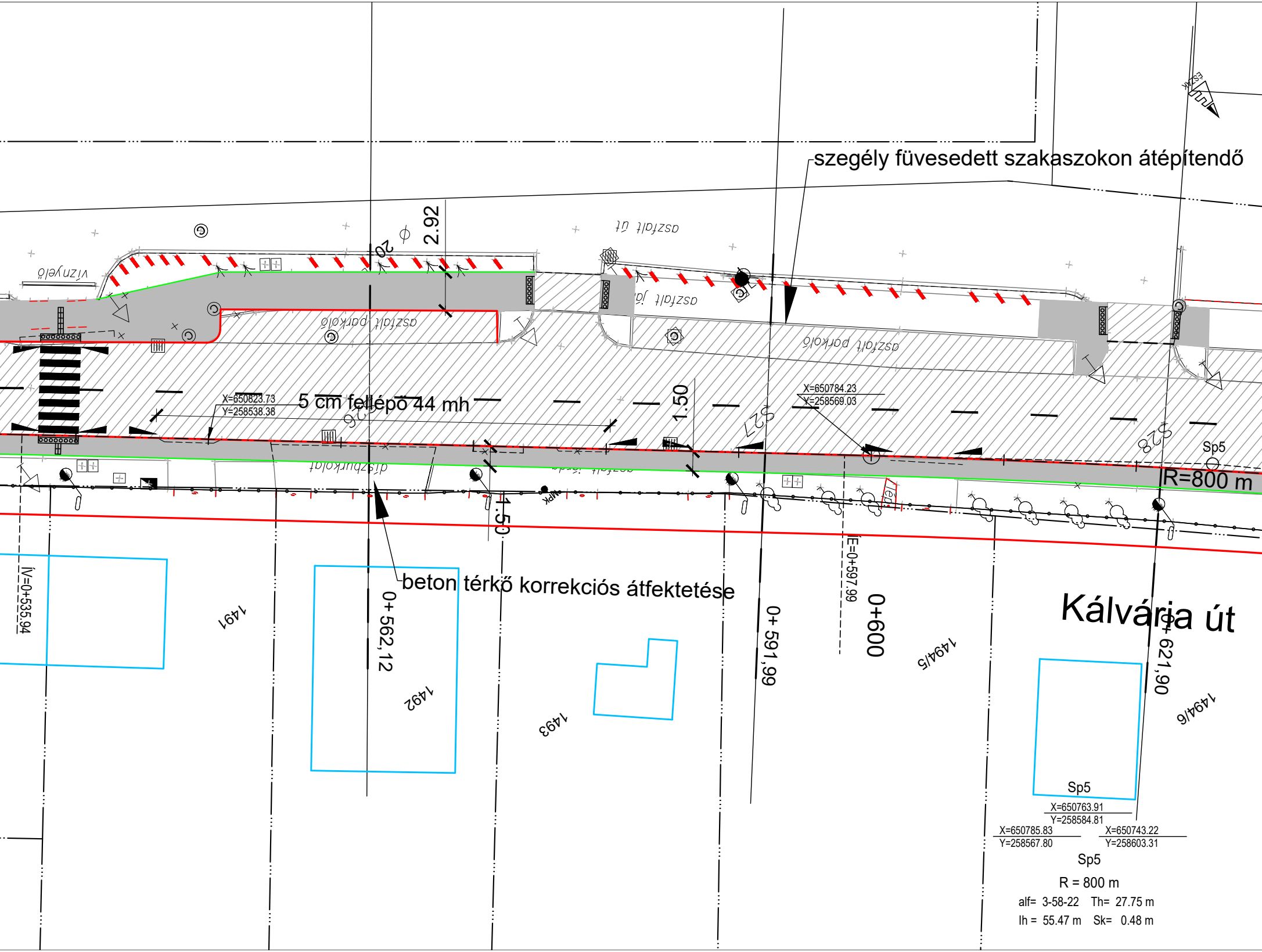

szegély füvesedett szakaszokon átépítendő
aszfalt út
víznyelő
2.92
ø 20
aszfalt parkoló
aszfalt út
aszfalt parkoló
X=650823.73
Y=258538.38
5 cm fellépő 44 mh
1.50
S27
X=650784.23
Y=258569.03
S28
Sp5
R=800 m
díszburkolat
aszfalt járda
1.50
beton térkő korrekciós átfektetése
IV=0+535.94
1491
0+562,12
1492
1493
0+591,99
E=0+597.99
0+600
1494/5
Kálvária út
0+621,90
1494/6
Sp5
X=650763.91
Y=258584.81
X=650785.83
Y=258567.80
X=650743.22
Y=258603.31
Sp5
R = 800 m
alf= 3-58-22 Th= 27.75 m
lh = 55.47 m Sk= 0.48 m

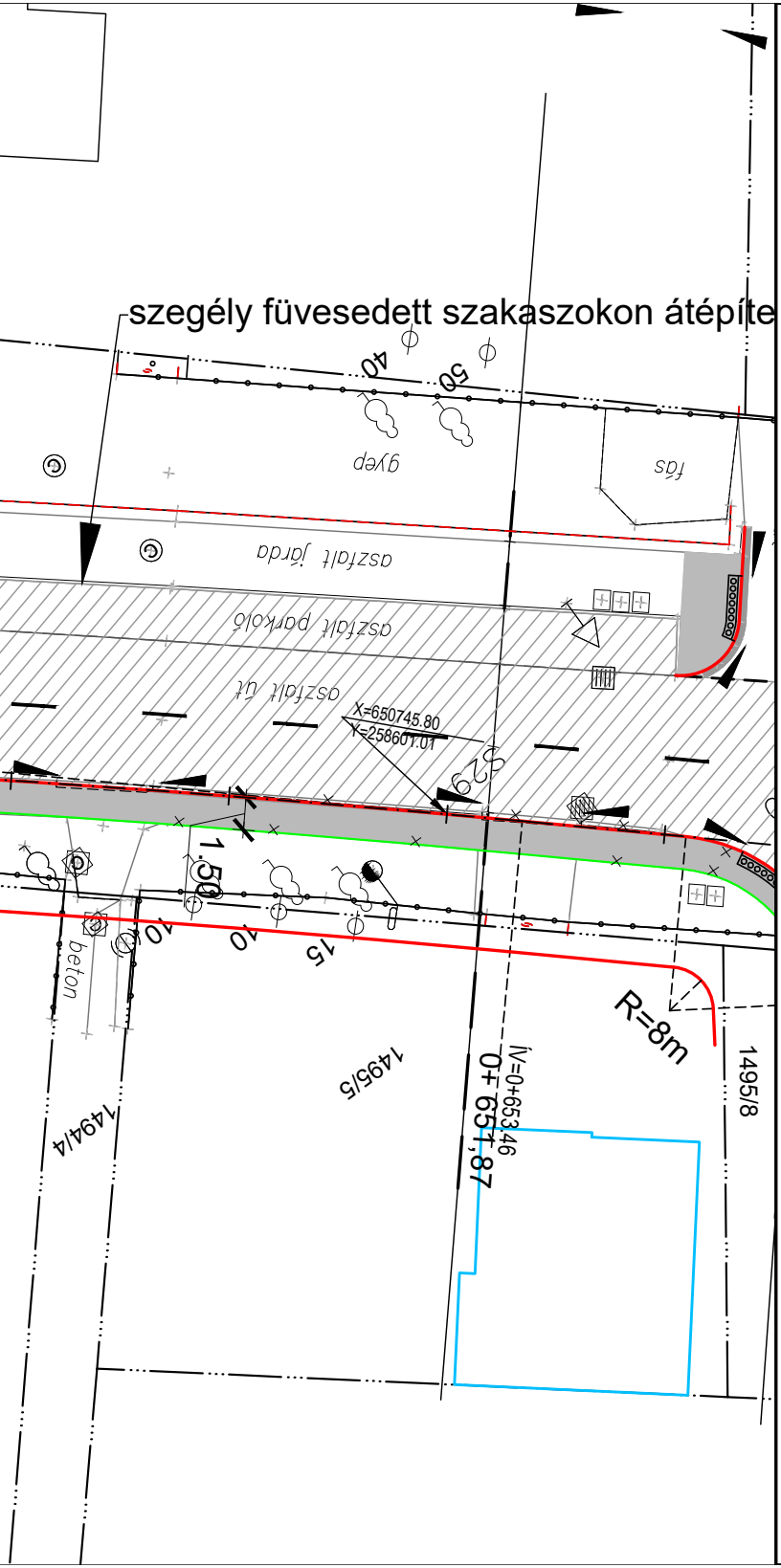
szegély füvesedett szakaszokon átépíte
40
50
gyep
fás
aszfalt járda
aszfalt parkoló
aszfalt út
X=650745.80
Y=258601.01
529
1.50
beton
10
10
15
R=8m
1495/5
1494/4
1495/8
ív=0+653,46
0+ 651,87

JELMAGYARÁZAT:

- tervezett kiemelt szegély
- tervezett süllyesztett szegély
- tervezett K-szegély
- tervezett kerti szegély
- tervezett úttengely
- ■ tervezett víznyelő
- ▩ tervezett aszfalt útburkolat - teljes pályaszerkezet építés, útszélesítés
- ▨ marás-szőnyegezés meglévő útpályán
- ▩ tervezett aszfalt járda burkolat
- ▨ beton térkő behajtó
- taktilis megállító jelsor
- taktilis rávezető jelsor kijelölt gyalogátkelőnél
- meglévő kerítés
- köves út határ
- meglévő aszfalt burkolat határ
- meglévő burkolt árok
- meglévő víz elzáró, tűzcsap
- meglévő közvilágítási oszlop
- földrészlet határ
- * jelen tervben javasolt KRESZ táblák

Az EOV magasságok Balti feletti szintre vonatkoznak.

Jelen terv az ARGON-GEO Mérnöki Iroda 2017. 10. 27-i datumú, 175-044-9 tervszámú, "Szentendre Kálvária út burkolat felújítása" című tervdokumentáció 2023. 03. 14-i helyszíni bejárás szerinti módosítása.
(A Bimbó utca és Hamvas Béla utca közötti szakasz a tervek szerint megépült.)

Szakági tervező:

Via-Comp Mérnöki Iroda Kft.
Cím: 1116 Budapest, Sopron út 64.
Telefon: +36-20-910-2855
E-mail: diviki.gabor@viacomp.hu
Weblap: www.viacomp.hu

Megbízó:
Szentendre Város Önkormányzat
2000 Szentendre, Városház tér 3.

Dátum:
2023. 04.04.

Generál tervező:
ARGON-GEO Mérnöki Iroda Kft.
1143 Budapest, Hungária Körút 134.

Tervszám:
23005

Megbízás tárgya:
Szentendre Kálvária út burkolat felújítása
a Hamvas Béla utca és Damjanich utca között

Méretarány:
1:250

Rajszám:
U-02/M

Részművelet, rajz megnevezése:
Útépítési helyszínrajz II. Hamvas Béla utca - János utca között.

Felelős tervező:
Visnyei Ilona
KÉ-K 01-5125
Vm. Ilona

Tervfázis:
Egyesített engedélyezési és kiviteli terv

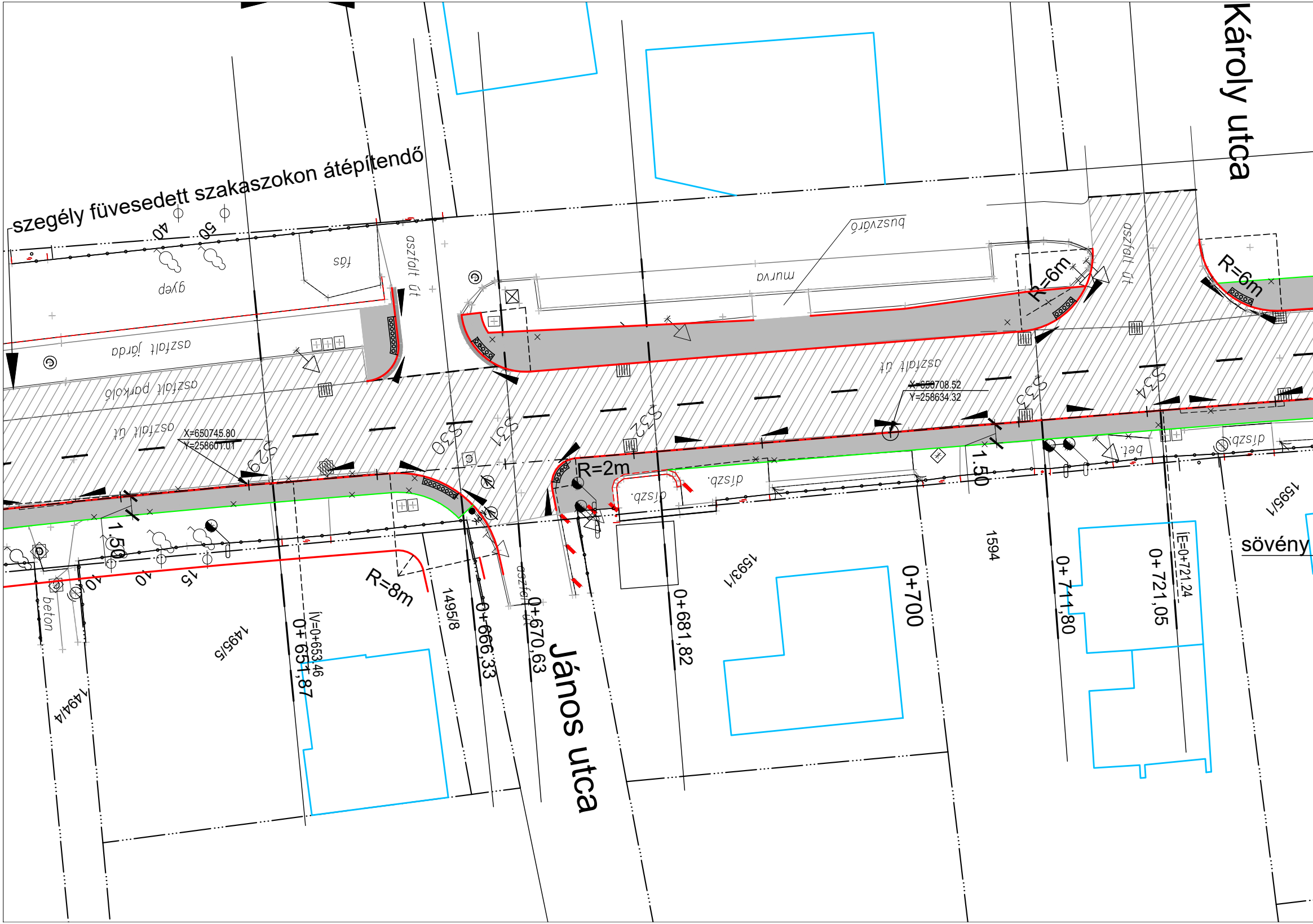
szegély füvesedett szakaszokon átépítendő
Károly utca
János utca
40
50
gyep
fás
aszfalt út
aszfalt járda
aszfalt parkoló
aszfalt út
buszváró
murva
R=6m
R=6m
R=2m
R=8m
X=650745.80
Y=258601.01
X=650708.52
Y=258634.32
S29
S30
S31
S32
S33
S34
1.50
1.50
díszb.
díszb.
díszb.
bet.
beton
sövény
10
10
15
0+651,87
ív=0+653,46
0+666,33
0+670,63
0+681,82
0+700
0+711,80
0+721,05
íE=0+721,24
1494/4
1495/5
1495/8
1593/1
1594
1595/1

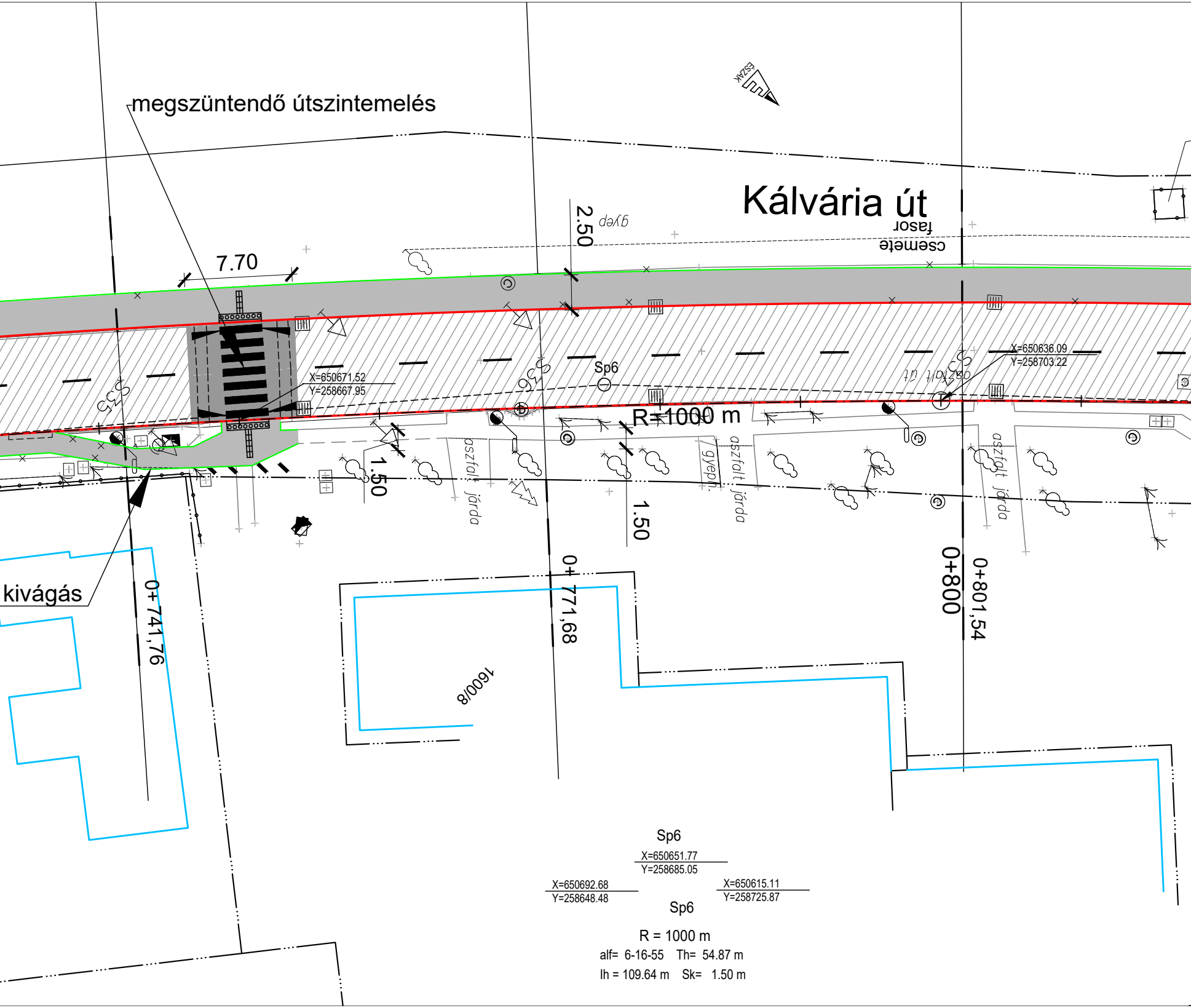
ÉSZAK
megszüntendő útszintemelés
Kálvária út
fasor
csemete
gyep
2.50
7.70
X=650671.52
Y=258667.95
X=650636.09
Y=258703.22
Sp6
S55
S56
S57
aszfalt út
R=1000 m
1.50
1.50
aszfalt járda
gyep
aszfalt járda
aszfalt járda
kivágás
0+741,76
0+771,68
0+800
0+801,54
1600/8
Sp6
X=650651.77
Y=258685.05
X=650692.68
Y=258648.48
X=650615.11
Y=258725.87
Sp6
R = 1000 m
alf= 6-16-55 Th= 54.87 m
Ih = 109.64 m Sk= 1.50 m

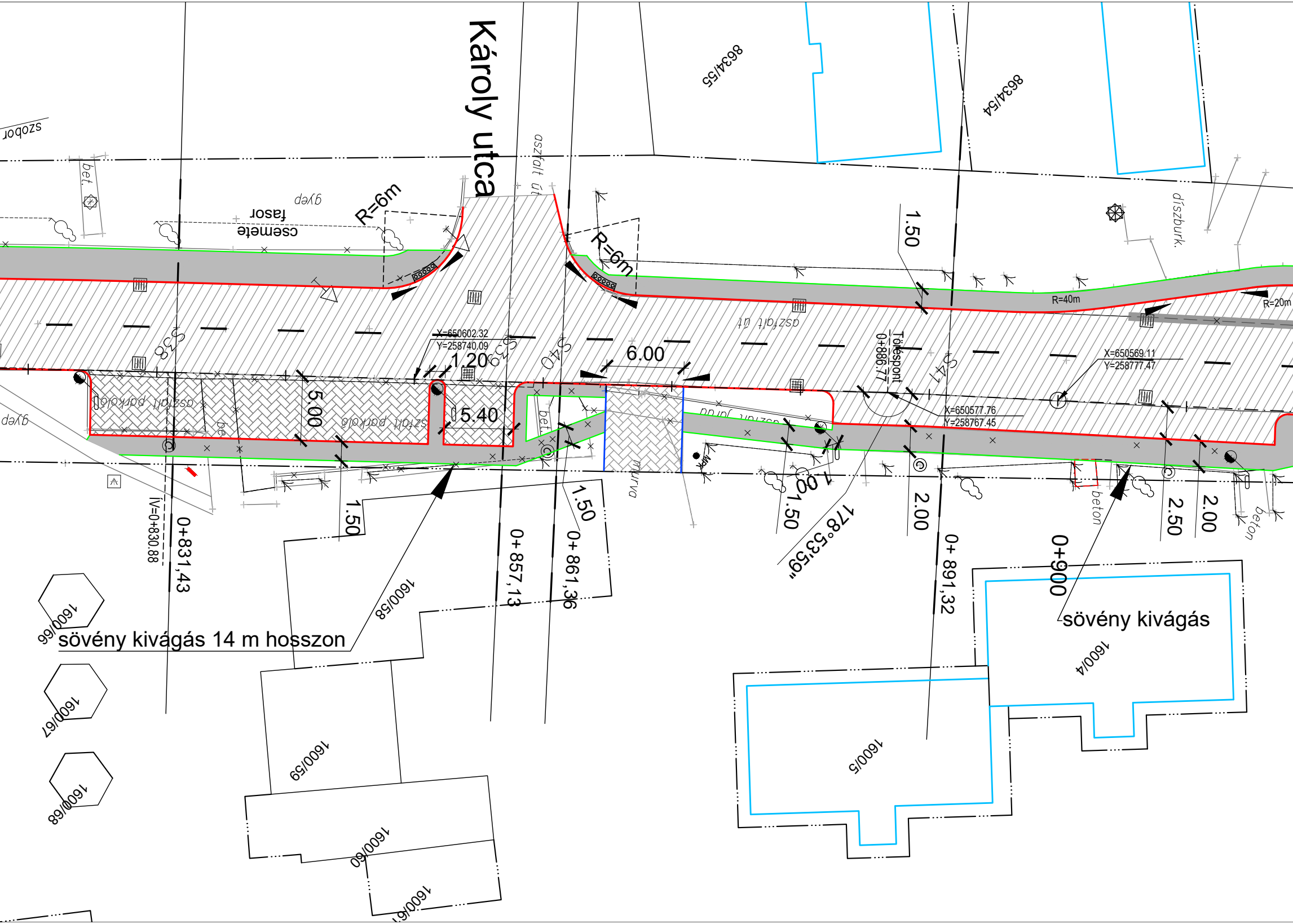

Károly utca
szobor
bet.
gyep
fasor
csemete
R=6m
R=6m
aszfalt út
8634/55
8634/54
1.50
díszburk.
R=40m
R=20m
aszfalt út
S38
S39
S40
S41
X=650602.32
Y=258740.09
1.20
6.00
5.00
5.40
aszfalt parkoló
aszfalt parkoló
Töréspont
0+886.77
X=650569.11
Y=258777.47
X=650577.76
Y=258767.45
gyep
be
bet.
aszfalt járda
murva
1.00
1.50
1.50
1.50
2.00
2.50
2.00
beton
beton
178°53'59"
iV=0+830.88
0+831,43
0+857,13
0+861,36
0+891,32
0+900
sövény kivágás 14 m hosszon
sövény kivágás
1600/58
1600/59
1600/60
1600/61
1600/66
1600/67
1600/68
1600/4
1600/5

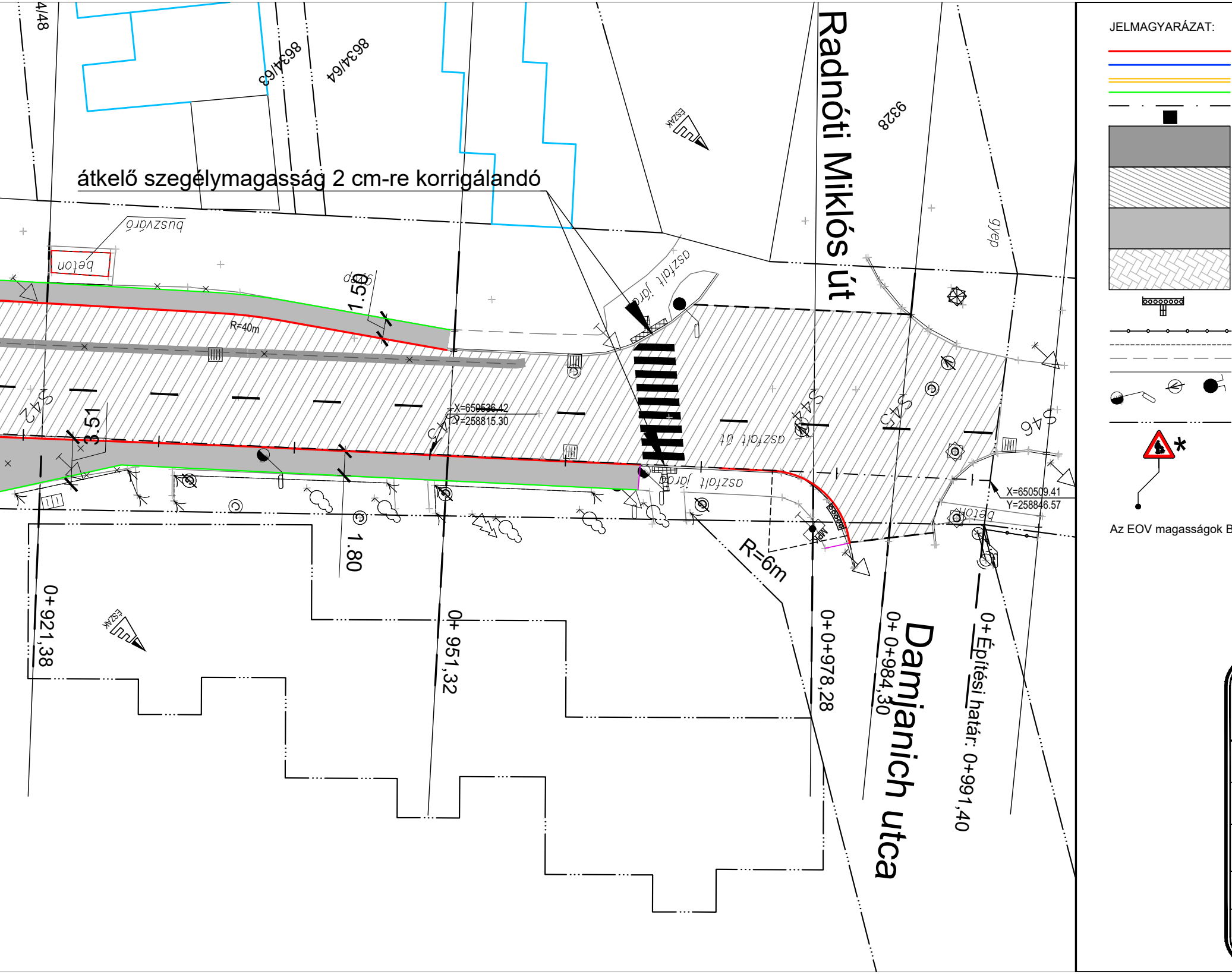
átkelő szegélymagasság 2 cm-re korrigálandó
Radnóti Miklós út
Damjanich utca
4/48
8634/63
8634/64
9328
ÉSZAK
buszváró
beton
gyep
aszfalt járda
aszfalt út
R=40m
R=6m
1.50
3.51
1.80
S42
S44
S45
S46
X=650536.42
Y=258815.30
X=650509.41
Y=258846.57
0+921,38
0+ 951,32
0+0+978,28
0+ 0+984,30
0+ Építési határ: 0+991,40
JELMAGYARÁZAT:
Az EOV magasságok B

tervezett kiemelt szegély
tervezett süllyesztett szegély
tervezett K-szegély
tervezett kerti szegély
tervezett úttengely
tervezett víznyelő

tervezett aszfalt útburkolat - teljes pályaszerkezet építés, útszélesítés

marás-szőnyegezés meglévő útpályán

tervezett aszfalt járda burkolat

beton térkő behajtó

taktilis megállító jelsor
taktilis rávezető jelsor kijelölt gyalogátkelőnél

meglévő kerítés
köves út határ
meglévő aszfalt burkolat határ
meglévő burkolt árok
meglévő víz elzáró, tűzcsap
meglévő közvilágítási oszlop

földrészlet határ

jelen tervben javasolt KRESZ táblák

Balti feletti szintre vonatkoznak.

Jelen terv az ARGON-GEO Mérnöki Iroda 2017. 10. 27-i datumú, 175-044-9 tervszámú, "Szentendre Kálvária út burkolat felújítása" című tervdokumentáció 2023. 03. 14-i helyszíni bejárás szerinti módosítása.
(A Bimbó utca és Hamvas Béla utca közötti szakasz a tervek szerint megépült.)

Szakági tervező:

Via-Comp Mérnöki Iroda Kft.
Cím: 1116 Budapest, Sopron út 64.
Telefon: +36-20-910-2855
E-mail: diviki.gabor@viacomp.hu
Weblap: www.viacomp.hu

Megbízó:	Szentendre Város Önkormányzat 2000 Szentendre, Városház tér 3.	Dátum:	2023. 04.04.
Generál tervező:	ARGON-GEO Mérnöki Iroda Kft. 1143 Budapest, Hungária Körút 134.	Tervszám:	23005
Megbízás tárgya:	Szentendre Kálvária út burkolat felújítása a Hamvas Béla utca és Damjanich utca között	Méretarány:	1:250
Részművelet, rajz megnevezése:	Útépítési helyszínrajz III. János utca - Damjanich utca között.	Rajszám:	U-03/M
Felelős tervező:	Visnyei Ilona KÉ-K 01-5125	Tervfázis:	Egyesített engedélyezési és kiviteli terv