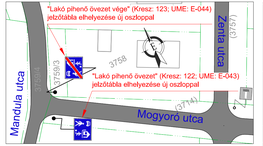

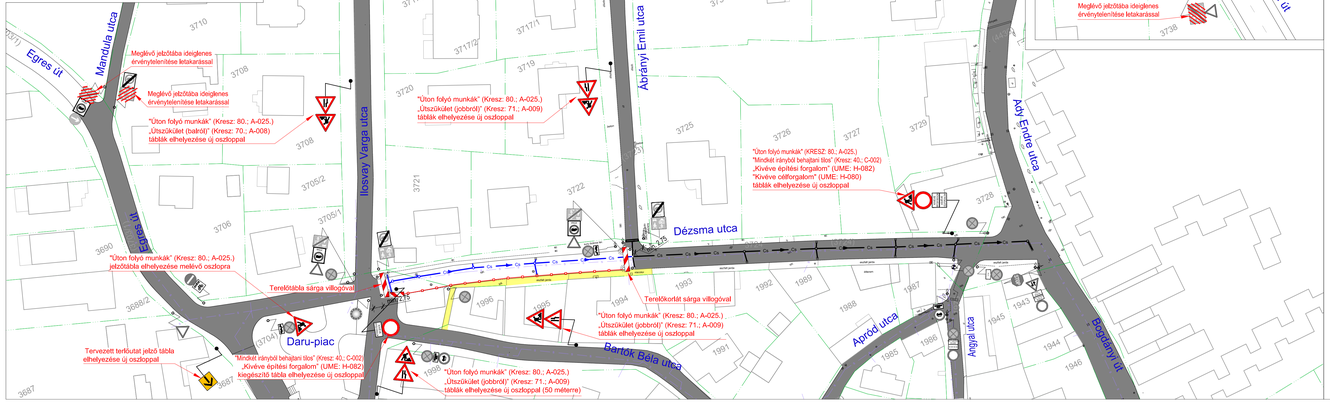

I. ÉPÍTÉSI ÜTEM:
Dézsma utca
1.7. Ábrányi Emil és az Ilosvay Varga utca közötti szakasz

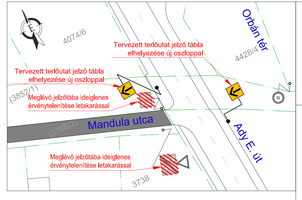

JELMAGYARÁZAT

- Ady E. út — Meglévő útpálya utcanévvel
- Mandula u. — Kijelölt terelőútvonal az építési munkálatok idejére alatt
- Lezárt építési terület
- Tervezett terelő irányt jelző tábla
- Tervezett terelő útvonalat jelző tábla (Dézsma utca LEZÁRVA)
- Tervezett tájékoztató jelzőtábla

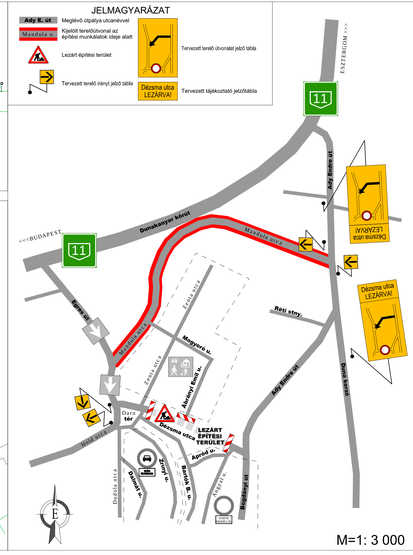

M=1: 3 000

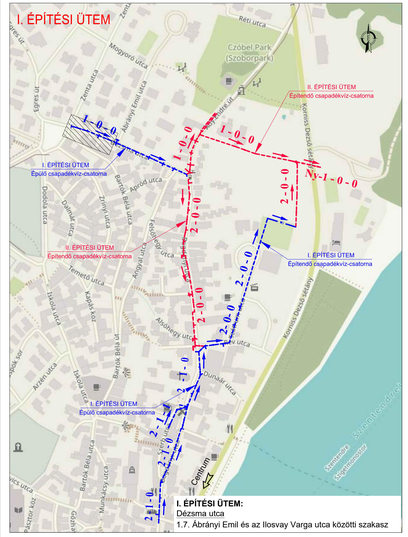

I. ÉPÍTÉSI ÜTEM:
Dézsma utca
1.7. Ábrányi Emil és az Ilosvay Varga utca közötti szakasz

JELMAGYARÁZAT

Meglévő állapot

- Felmért kiemelt szegély
- Felmért tárfal
- Felmért burkolatszél
- Felmért burkolatszél (murva)
- Telekhatár
- Felmért burkolt árok
- Felmért kerítés
- Fa, bokor
- 76512/406 — Helyrajzi szám
- 5 — Házszám
- Szennyvízvezeték

Tervezett állapot

- Cs — Épülő csapadékvíz-csatorna
- Cs — Megépített csapadékvíz-csatorna
- Cs — Építendő csapadékvíz-csatorna
- Cs — Ideiglenes csapadékvíz-csatorna
- Cs — Ideiglenes csapadékvíz-csatorna bontása
- Munkaterület elkorlátozás
- Lakók részére fenntartott gyalogos közlekedési útvonal
- Lakók részére fenntartott gépjármű közlekedési útvonal
- Lakók részére kijelölt várakozóhelyek
- Ideiglenes telephely, ideiglenes depónia helye
- Akadálymentes provizórum (gyalogosok és gépjárművek részére)

Ideiglenes forgalomtechnika:

- Tervezett ideiglenes jelzőtábla
- Tervezett terelőtábla sárga villogóval
- Tervezett terelőkorlát

FIGYELEM!
A kivitelezési munka megkezdése előtt közúthálózatunkat közreműködtetők szükséges, közúton szakfelügyelet mellett!

AZ ÁBRÁZOLT TELEKHATÁR ADATOK CSAK TÁJÉKOZTATÓ JELLEGŰEK!

A magassagok EOMA alapszinten vonatkoznak!

Megbízó: COLAS ALTERRA ZRT. 1113 BUDAPEST, BOCSKAI ÚT 73.	ROZSINÉ LUKÁCS LINDA EGYÉNI VÁLLALKOZÓ 2000 Szentendre, Anna utca 25. Nyilvántartási szám: 50615940 Adósz.: 67736157-1-33
Tárgy: SZENTENDRE BELVÁROSI CSAPADÉKVÍZ-ELVEZETÉS KORSZERŰSÍTÉSE TÁRGYÚ PROJEKT KIVITELEZÉSI MUNKÁLATAINAK IDEJÉRE IDEIGLENES FORGALOMSZABÁLYOZÁSI ÉS KORLÁTOZÁSI TERV	Dátum: 2021. 02. 10.
	Tervszám: 01/2021.
	Rajzszám: FK-03.07.
	Sorszám: 09.
Rézcímvonat: FORGALOMKORLÁTOZÁSI HELYSZÍNRAJZ VII. I. ÉPÍTÉSI ÜTEM: Dézsma utca 1.7. Dézsma u. 3. szakasz (Ábrányi E. u. - Ilosvay u. között)	Méretarány: M=1: 500
Fájlnév: RLL_01_2021_Szentendre Belvárosi csapvíz ideiglenes forg technika_HR_Dézsma.dwg	Tervező: Rozsiné Lukács Linda MMK: 13-12321

A TERV ÉS A MUNKARÉSZEI A TERVEZŐ SZELLEMI TERMÉKE. A TERVEZŐ SZERZŐI JOGAINAK VÉDELMÉT JOGSZABÁLY BIZTOSÍTJA!