

SZERVIZ INFORMÁCIÓK

A kerékpárok szervizelését, ingyenes átvizsgálását a rajt helyszínén a **Hámorisport** és a **Kerékmánia Sportfelszerelés Kerékpárbolt és Szerviz** csapatai biztosítják. Útközben a mentést a **Hámorisport (+36 20 232 6565)** biztosítja.

VERSENY INFORMÁCIÓK

RAJT: 9.00 – 12.00, Szentendre, Postás strand

TÁV: 10 km

SZOLGÁLTATÁSOK:

Induló csomag: ásványvíz, müzliszelet

Sportállomásokon: limonádé

Célban: szendvics

DÍJAZÁS: emlékérem a résztvevők részére, tombola nyeremények

RENDEZVÉNY VÉGE, TOMBOLASORSOLÁS: 16.00, Szentendre, Postás strand

ÚTVONALLEÍRÁS

A szentendrei **Postás strand**ról indulunk (**RAJT**), a Leányfalu felé vezető kerékpárúton. A Duna melletti útvonalon tekerünk Leányfaluiig. **Leányfalu, Termál-fürdő**nél tovább megyünk még egy kicsit a kerékpárúton és a strandfürdő hátsó részénél elérjük az **1. állomást**, ahol a rendezvény résztvevői számára a karszalag felmutatása ellenében a Leányfalu Termálfürdő aznap (2019. 09. 07.) ingyenes fürdőzési lehetőséget, játékos, vizes feladatokat biztosít. Strandolás után a leányfalui kerékpáros útvonalon **Szentendre, Postás strand, CÉL** felé vesszük az irányt, ahol már csak a pihenés, a tombolasorsolás vár ránk. A Leányfalu Termálfürdő felajánlása, hogy aznap minden versenyzőnek – a karszalag felmutatása ellenében – 20 órától, ingyenes éjszakai fürdőzést biztosít!

a kerékpáros kalandtúra



XI. PILISI TEKERŐ

CSALÁDI TEKERŐ 1.

KEDVES TÚRÁZÓ!

Sok szeretettel köszöntünk a Pilisi Tekerő kerékpáros kalandtúrán. A sikeres teljesítés és a kellemetlen helyzetek elkerülése érdekében kérjük, **fogadj meg néhány jótanácsot!** Javasoljuk, hogy a túrát megelőző napokban fizikai erőnléttel, technikai eszközeid ismeretével és terepismerettel vértézzetek fel magatokat.

A kalandtúra nem verseny, a cél egy kellemes és mozgalmas nap eltöltése a Pilis – Duna-kanyarban. Amennyiben feladni kényszerülsz a túrát, lehetőleg állomásnál szálljál ki és arról mindenképpen értesítsél bennünket, hogy ne várjunk hiába. Ezt megteheted a **+36 20 393 0150** telefonszámon, vagy bármelyik túratárssal üzenve. Ha kerékpár robbant le, abban az esetben a **szervízszaót hívhatod: Hámorisport (+36 20 232 6565)**.

Az útvonal a karszalaggal megegyező **SÁRGA** színű táblákkal, és piros-fehér szalaggal került kijelölésre. Az útvonal egy-egy része közúton halad, illetve azt keresztezi. Fokozottan kérünk titeket a **KRESZ szabályok maradéktalan betartására, és a KRESZ szabályainak megfelelő felszereltségre, ruházkodásra!** Vigyázzatok magatokra és egymásra is! A keletkezett **szemetet ne dobáljátok el**, a bázis állomáson **szelektív gyűjtőkben** szabadulhattok meg a hulladéktól.

A túrán mindenki saját felelősségére indul, a rendezőségtől kártérítés semmilyen címen nem igényelhető.

A túrán készült fotókat, vagy azok linkjeit szívesen fogadjuk a kokovai.szilvia@szentendre.hu e-mail címen.

ÉLMÉNYEK BEN GAZDAG NAPOT, KELLEMES TÚRÁZÁST ÉS SIKERES BEÉRKEZÉST KÍVÁNUNK NEKTEK!





CSALÁDI TEKERŐ 1.



PARTNEREK, TÁMOGATÓK:



Szentendrei Közös Önkormányzati Hivatal



Szentendrei Kinizsi Honvéd SE



DMRV ZRT



Piramis Sportegyesület



Lehel és Társa Kft.



Dunakanyar Sportegyesület



Neuzer Bicycle Company



Termálfürdő Leányfalu



Tahitótfalu Község Önkormányzata



Magyar Családi Gazdaság

**1. ÁLLOMÁS
LEÁNYFALU,
STRANDFÜRDŐ MÖGÖTTI RÉSZ**

**RAJT-CÉL
SZENTENDRE,
POSTÁS STRAND**



PARTNEREK, TÁMOGATÓK:



Kerekmánia Sportfelszerelés
Kerekpárból és Szerviz



Magyar Vár Alapítvány



Pilisszentlászló



Osobánka Község Önkormányzata



Igricz Tanya Pócsmegyer



Hármorsport



V-8 Uszoda és Szabadidőközpont



Szigetmonostor



Szentendre Városi Sport Egyesület



Why Not? Group Kft.

SZERVIZ INFORMÁCIÓK

A kerékpárok szervizelését, ingyenes átvizsgálását a rajt helyszínén a **Hámorisport** és a **Kerékmánia Sportfelszerelés Kerékpárbolt és Szerviz** csapatai biztosítják. Útközben a mentést a **Hámorisport (+36 20 232 6565)** biztosítja.

VERSENY INFORMÁCIÓK

RAJT: 9.00 – 11.00, Szentendre, Postás strand

TÁV: 30 km

SZOLGÁLTATÁSOK:

Induló csomag: ásványvíz, müzliszelet

Sportállomásokon: limonádé

Célban: szendvics

DÍJAZÁS: emlékérem a résztvevők részére, tombola nyeremények

RENDEZVÉNY VÉGE, TOMBOLASORSOLÁS: 16.00, Szentendre, Postás strand

ÚTVONALLEÍRÁS

A szentendrei **Postás strand**ról indulunk (**RAJT**), a Leányfalu felé vezető kerékpárúton. **Leányfalu, Termálfürdő**nél (nem kell a főbejáratig menni) elérjük az **1. állomást**, ahol játékos vizes feladatok várnak. Tovább haladva Leányfalu végén a táblákkal, szalagokkal jelzett útra térünk. A védmüterület mellett elhaladva elérjük Tahitótfalut. A Tahi hídon átkelve jobbra, majd balra fordulunk a főúton haladva a **Magyar Családi Gazdaság**ig, a **2. állomás**ig, ahol állatokkal és feladatokkal barátkozhatunk. A Magyar Családi Gazdaságtól balra, majd jobbra kanyarodva a jelzések mentén felmegyünk a gátra. A gáton a Duna mellett haladva a jelzéseket követve elérjük a keresztgátat ahol jobbra fordulunk. Folyamatos jelzéseket követve elérjük az **Igricz Tanyát**, a **3. állomást**. Miután a feladatokat teljesítettük, elindulunk a Főút felé, majd azt keresztezve átmegyünk a másik (keleti) gátra. A gáton lefelé haladva elérjük a Szigetmonostori révet. A verseny résztvevői számára **külön komp áll rendelkezésre 12–14 óráig**, a résztvevők számára az átkelés – a karszalag bemutatása fejében – ingyenes! Komppal a határársárdához átérve folytatjuk utunkat a leányfalui kerékpáros útvonalon **Szentendre, Postás strand, CÉL** felé, ahol a tombolasorsolás vár ránk. A Leányfalu Termálfürdő felajánlása, hogy aznap minden versenyzőnek – a karszalag felmutatása ellenében – 20 órától, ingyenes éjszakai fürdőzést biztosít!

a kerékpáros kalandtúra



XI. PILISI TEKERŐ

CSALÁDI TEKERŐ 2.

KEDVES TÚRÁZÓ!

Sok szeretettel köszöntünk a Pilisi Tekerő kerékpáros kalandtúrán. A sikeres teljesítés és a kellemetlen helyzetek elkerülése érdekében kérjük, **fogadj meg néhány jótanácsot!** Javasoljuk, hogy a túrát megelőző napokban fizikai erőnléttel, technikai eszközeid ismeretével és terepismerettel vértézzetek fel magatokat.

A kalandtúra nem verseny, a cél egy kellemes és mozgalmas nap eltöltése a Pilis – Duna-kanyarban. Amennyiben feladni kényszerülsz a túrát, lehetőleg állomásnál szálljál ki és arról mindenképpen értesítsél bennünket, hogy ne várjunk hiába. Ezt megteheted a **+36 20 393 0150** telefonszámon, vagy bármelyik túratárssal üzenve. Ha kerékpár robbant le, abban az esetben a **szervízszaót hívhatod: Hámorisport (+36 20 232 6565)**.

Az útvonal a karszalaggal megegyező **KÉK** színű táblákkal, és piros-fehér szalaggal került kijelölésre. Az útvonal egy-egy része közúton halad, illetve azt keresztezi. Fokozottan kérünk titeket a **KRESZ szabályok maradéktalan betartására, és a KRESZ szabályainak megfelelő felszereltségre, ruházkodásra!** Vigyázzatok magatokra és egymásra is! A keletkezett **szemetet ne dobáljátok el**, a bázis állomáson **szelektív gyűjtőkben** szabadulhattok meg a hulladéktól.

A túrán mindenki saját felelősségére indul, a rendezőségtől kártérítés semmilyen címen nem igényelhető.

A túrán készült fotókat, vagy azok linkjeit szívesen fogadjuk a kokovai.szilvia@szentendre.hu e-mail címen.

ÉLMÉNYEKBE GAZDAG NAPOT, KELLEMES
TÚRÁZÁST ÉS SIKERES BEÉRKEZÉST
KIVÁNUNK NEKTEK!





CSALÁDI TEKERŐ 2.



PARTNEREK, TÁMOGATÓK:



Szentendrei Közös Önkormányzati Hivatal



Szentendrei Kinizsi Honvéd SE



DMRV ZRT



Piramis Sportegyesület



Lehel és Társa Kft.



Dunakanyar Sportegyesület



Neuzer Bicycle Company



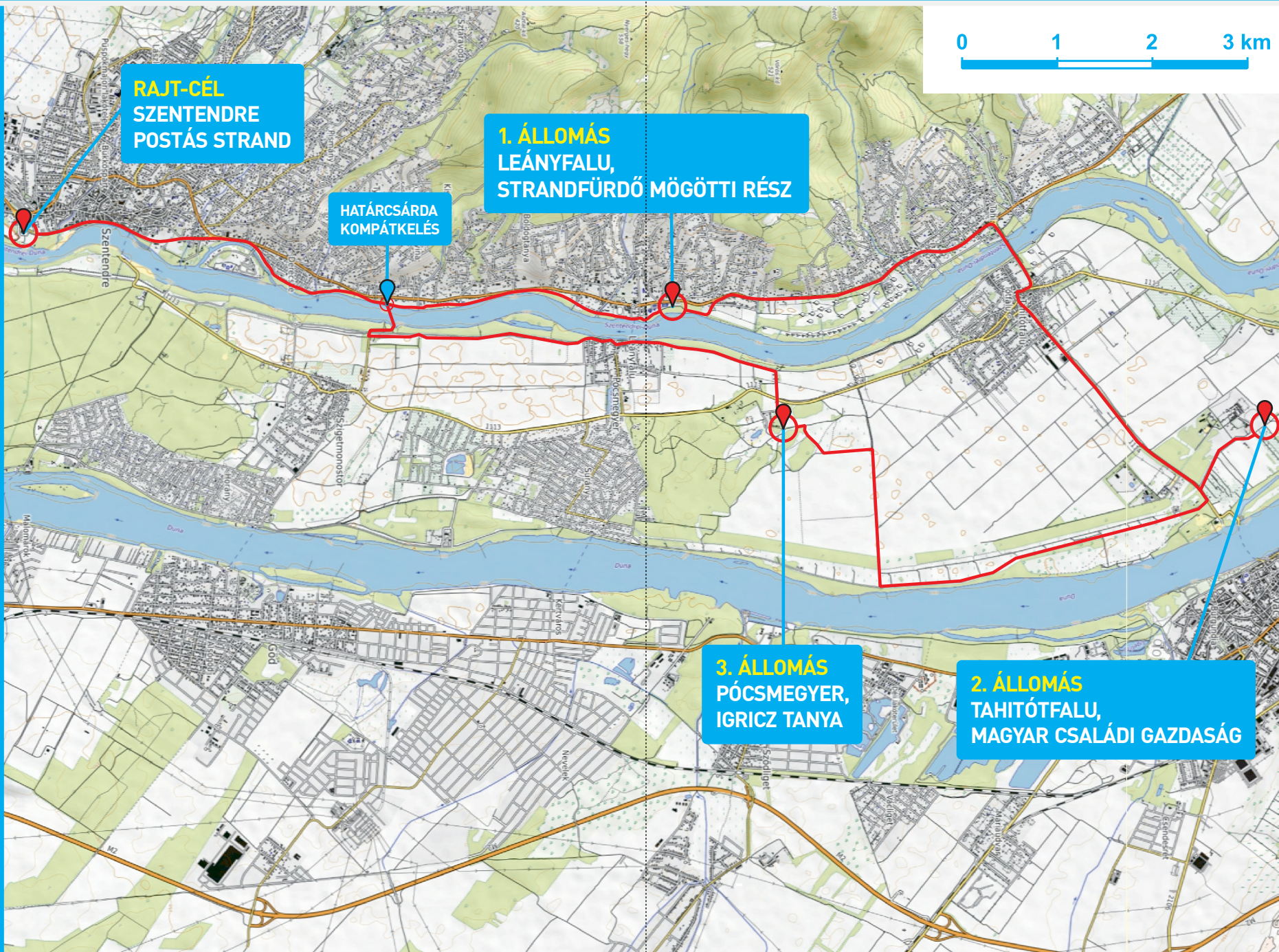
Termálfürdő Leányfalu



Tahitótfalu Község Önkormányzata



Magyar Családi Gazdaság



PARTNEREK, TÁMOGATÓK:



Kerékmáma Sportfelszerelés Kerékpárbolt és Szerviz



Magyar Vár Alapítvány



Pilismentésztűz



Csobánka Község Önkormányzata



Igricz Tanya Pócsmegyer



Hárnorisport



V-8 Uszoda és Szabadidőközpont



Szigetmonostor



Szentendrei Városi Sport Egyesület



Why Not? Group Kft.

a kerékpáros kalandtúra



XI. PILISI TEKERŐ

PROFI 100 TEKERŐ

KEDVES TÚRÁZÓ!

Sok szeretettel köszöntünk a Pilisi Tekerő kerékpáros kalandtúrán. A sikeres teljesítés és a kellemetlen helyzetek elkerülése érdekében kérjük, **fogadj meg néhány jótanácsot!** Javasoljuk, hogy a túrát megelőző napokban fizikai erőnléttel, technikai eszközeid ismeretével és terepismerettel vértézzék fel magatokat.

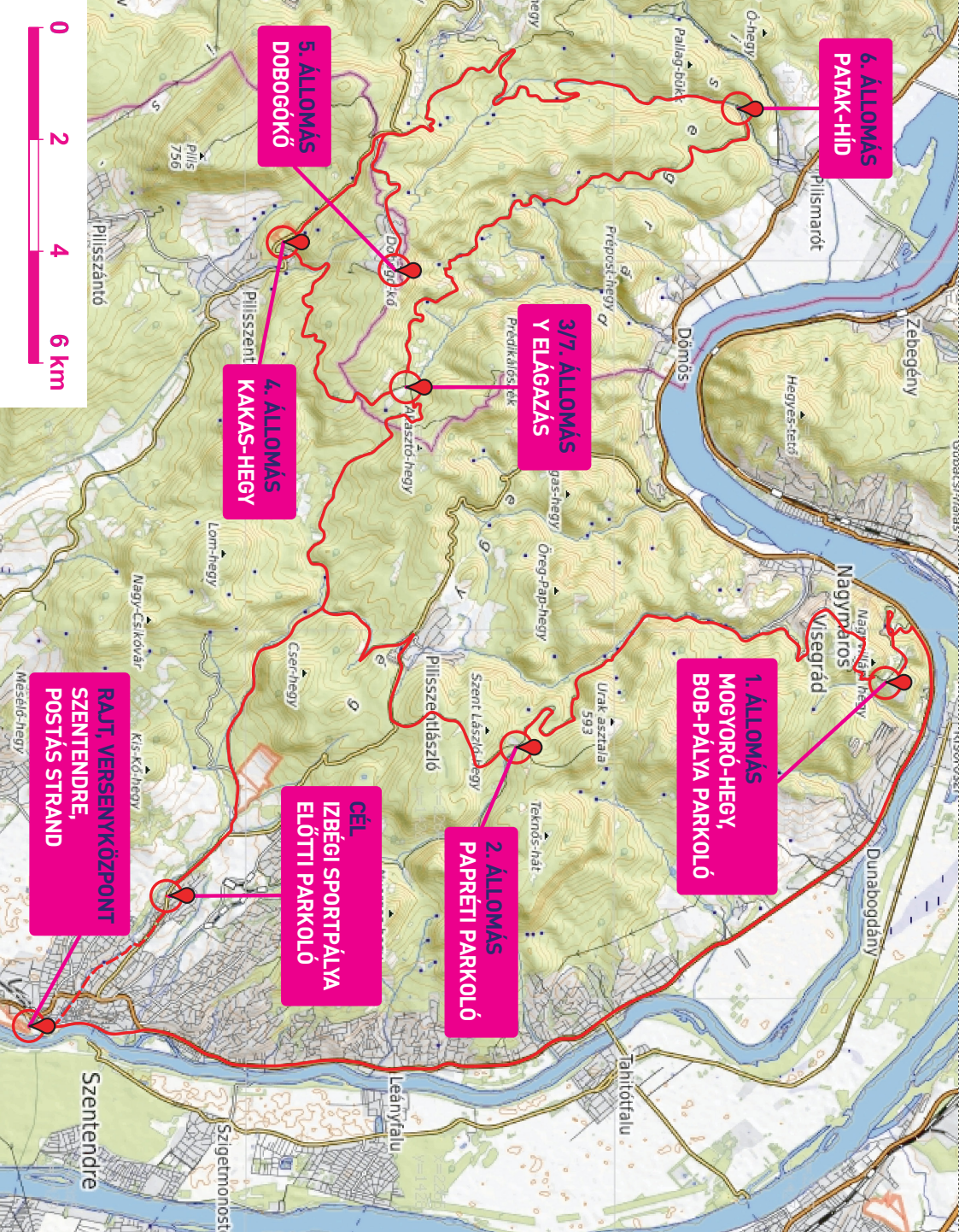
A kalandtúra nem verseny, a cél egy kellemes és mozgalmas nap eltöltése a Pilis – Duna-kanyarban. Amennyiben feladni kényszerülsz a túrát, lehetőleg állomásnál szálljál ki és arról mindenképpen értesítsél bennünket, hogy ne várjunk hiába. Ezt megteheted a **+36 20 393 0150** telefonszámon, vagy bármelyik túratárral üzenve. Ha kerékpár robbant le, abban az esetben a **szervíkszámot hívhatod: Hámorisport (+36 20 232 6565).**

Az útvonal a karszalaggal megegyező **PINK** színű táblákkal került kijelölésre. Az útvonal egy-egy része közúton halad, illetve azt keresztezi. Fokozottan kérünk titeket a **KRESZ szabályok maradéktalan betartására, és a KRESZ szabályainak megfelelő felszereltségre, ruházódásra!** Vigyázatok magatokra és egymásra is! A keletkezett **szemetet ne dobáljátok el**, a bázis állomáson **szelektív gyűjtőkben** szabadulhatok meg a hulladéktól.

A túrán mindenki saját felelősségére indul, a rendezőségtől kártérítés semmilyen címen nem igényelhető.

A túrán készült fotókat, vagy azok linkjeit szívesen fogadjuk a kokovai.szilvia@szentendre.hu e-mail címen.

ÉLMÉNYEK BEN GAZDAG NAPOT, KELLEMES
TÚRÁZÁST ÉS SIKERES BEÉRKEZÉST
KÍVÁNUNK NEKTEK!



5. ÁLLOMÁS
DOBÓGÓKŐ

6. ÁLLOMÁS
PATAK-HÍD

3/7. ÁLLOMÁS
Y ELÁGÁZÁS

4. ÁLLOMÁS
KAKAS-HEGY

1. ÁLLOMÁS
MOGYORÓ-HEGY,
BOB-PÁLYA PARKOLÓ

2. ÁLLOMÁS
PAPRÉTI PARKOLÓ

CÉL
IZBÉGI SPORTPÁLYA
ELŐTTI PARKOLÓ

RAJT, VERSENYKÖZPONT
SZENTENDRE,
POSTÁS STRAND

PROFI 100 TEKERŐ



SZERVIZ INFORMÁCIÓK

A kerékpárok szervizelését, ingyenes átvizsgálását a rajt helyszínén a **Hámorisport** és a **Kerékmánia Sportfelszerelés Kerékpárbolt és Szerviz** csapatai biztosítják. Útközben a mentést a **Hámorisport (+36 20 232 6565)** biztosítja.

ÚTVONALLEÍRÁS

A szentendrei **Postás strand**ról indulunk (**RAJT**), majd a Szentendre Dunakorzó-Papsziget kerékpárúton haladunk tovább. 20,6 km-nél az első leágazásnál, (Mogyoróhegy-Nagyvillám) balra felfelé tekerünk 24,7 km-ig a **Mogyoró-hegy, Bobpálya parkoló**ig, az **1. állomás**ig. Panoráma úton haladunk lefelé az Apátkúti-völgyi elágazásig 28,6 km-nél balra. Innen végig felfelé, aszfaltos erdőgazdasági úton egészen **Papréti**ig, **2. állomás**ig, ami a 36,3 km-nél található. Onnan jobbra a Szentlászlói útig: 39,3 km-nél, a sorompó után megyünk az aszfaltos úton jobbra. Visegrád irányában, 41,1 km-nél balra (Kis Rigó vendéglő). Egyenesen haladva tovább az aszfaltos erdőgazdálkodási úton lefelé, majd 43,8 km-nél a Dömörkapu elágazásnál jobbra, a Sikárosi rét mentén haladva az aszfaltos úton felfelé 49,1 km-ig, az **Y elágazás**nál a **3. állomás**nál tovább az emelkedőn balra kell haladni, majd a **Kakas-hegy**nél jobbra, Pilisszentkereszt irányába egészen 55,1 km-ig a **4. állomás**ig, amikor már a Dobogókői útra jutunk ki, ahol jobbra felfelé kell haladni hegynek felfelé. 57,7 km-nél lesz a Két-Bükkfanyereg elágazásnál tovább haladva jobbra tartással Dobogókőnek. 60,5 km-nél **Dobogókő-buszforduló**, **5. állomás**nál haladunk majd visszafelé Két-Bükkfanyereg irányában, majd 63,3 km-nél jobbra Esztergom felé. FIGYELEM! 500 méter után le kell térni az erdőgazdálkodási útra, amely sorompóval ellátott aszfaltos út! Hoffmann fogadót érintve Pilismarót irányába gurulunk le. Még mielőtt beérnénk Pilismarótra 74,1 km-nél a **Patak-híd**nál, **6. állomás**nál jobbra felfelé szintén forgalomtól elzárt erdőgazdálkodási úton haladva 85,3 km-nél elérjük az **Y elágazást**, a **7. állomást**. Az ellenőrző pont után balra Dömörkapu-lőtér-Annavölgy érintésével haladunk Szentendréig, egészen 98 km-nél az **Izbégi sportpálya előtti parkoló**ig, a **CÉL**ig. Az Izbégi Általános iskolánál jobbra lekanyarodunk, majd a Bükkös-patak partja mentén fokozott körültekintéssel a kerékpárúton jutunk vissza a **Postás strandra** a **BEFUTÓ**hoz. A Leányfalu Termálfürdő felajánlása, hogy aznap minden versenyzőnek – a karszalag felmutatása ellenében – 20 órától, ingyenes éjszakai fürdőzést biztosít!

Partnerek, támogatók:



VERSENY INFORMÁCIÓK

RAJT: 8.00 – 9.00, Szentendre, Postás strand

TÁV: 100 km

SZINT: 2000 m

SZINTIDŐ: 7 óra

ELLENŐRZŐPONT

TÁV	ELLENŐRZŐPONT	FRISSÍTŐ
RAJT	Szentendre, Postás strand	ásványvíz, müzliszelet
1. 24,7 km	Mogyoró-hegy (Bobpálya parkoló)	limonádé
2. 36,3 km	Papréti parkoló	
3. 49,1 km	Y elágazás	limonádé
4. 55,1 km	Kakas-hegy	
5. 60,5 km	Dobogókő	limonádé
6. 74,1 km	Patak-híd	
7. 85,3 km	Y elágazás	limonádé
CÉL	Izbégi sportpálya előtti parkoló	
BEFUTÓ	Szentendre, Postás strand	szendvics

DÍJAZÁS

ARANY FOKOZAT: 4 órán belül

EZÜST FOKOZAT: 5 órán belül

BRONZ FOKOZAT: 6 órán belül

RAJT Szentendre, Postás strand 	1. Mogyoró-hegy (Bobpálya parkoló)	2. Papréti parkoló	3. Y elágazás	4. Kakas-hegy
5. Dobogókő	6. Patak-híd	7. Y elágazás	CÉL Izbégi sportpálya előtti parkoló	BEFUTÓ Szentendre, Postás strand

SZERVIZ INFORMÁCIÓK

A kerékpárok szervizelését, ingyenes átvizsgálását a rajt helyszínén a **Hámorisport** és a **Kerékmánia Sportfelszerelés Kerékpárbolt és Szerviz** csapatai biztosítják. Útközben a mentést a **Hámorisport (+36 20 232 6565)** biztosítja.

VERSENY INFORMÁCIÓK

RAJT: 9.00 – 11.00, Szentendre, Postás strand.

TÁV: 45 km

SZINT: 615 m

SZOLGÁLTATÁSOK: Induló csomag: ásványvíz, müzliszelet

Sportállomásokon: limonádé Célban: szendvics

DÍJAZÁS: emlékérem a résztvevők részére, tombola nyeremények

RENDEZVÉNY VÉGE, TOMBOLASORSOLÁS: 16.00, Szentendre, Postás strand

A Pilisi Parkerdő kérése, hogy a túra résztvevői 16.00 óra után NE tartózkodjanak az erdőben!!

ÚTVONALLEÍRÁS

RAJT után a Bükkös patakkal párhuzamosan haladva érzük el az Izbégyi Általános Iskolánál lévő fahidat, amin átkelve rögtön balra kanyarodva folytatjuk utunkat a zöld kerékpárúttal kijelölésen. Izbégyen áthaladva a foci-pálya mellett balra kikanyarodunk a műútra, amin eltekerünk az Annavölgyi leágazásig. Ezen az úton egyenesen haladva érzük el a Pilisi Parkerdő határát, majd tovább haladva a Pilisszentlászló alatti Y elágazás bal szárán haladunk tovább a **Kárpát forrás / Ifjúsági tábor**ig, az **1. állomás**ig. Innen tovább haladva az aszfaltos úton a szénégető után balra kanyarodva tekerünk be az erdőbe a piros jelzésű erdei útra. A Pilisi Tekerő jelzéseire figyelve (piros-fehér szalag) Csobánka felé vesszük az irányt. A Csobánkai foci-pálya mellett elhaladva a Sport úton átmegyünk a patak hídon, utána jobbra kanyarodunk a Béke út felé. A Béke útra érve balra kanyarodunk a **Baross Péter Közösségi Tér és Könyvtár**hoz a **2. állomás**hoz. Innen tovább haladva balra kanyarodunk a főútra és a főúton elindulunk a jelzéseket követve a természetvédelmi területen keresztül Pomáz felé, ahol a **3. állomás**, a **Magyar Vár** fogad bennünket. Ezt követően letekerve a dombról elindulunk a Hősök szobra körforgalmon át a Nikola Tesla utcáig. Ott jobbra, majd balra kanyarodva Szentendre, **Postás strand (CÉL)** felé vesszük az irányt. A Leányfalu Termálfürdő felajánlása, hogy aznap minden versenyzőnek – a karszalag felmutatása ellenében – 20 órától, ingyenes éjszakai fürdözést biztosít!

a kerékpáros kalandtúra



XI. PILISI TEKERŐ KALANDOS TEKERŐ

KEDVES TÚRÁZÓ!

Sok szeretettel köszöntünk a Pilisi Tekerő kerékpáros kalandtúrán. A sikeres teljesítés és a kellemetlen helyzetek elkerülése érdekében kérjük, **fogadj meg néhány jótanácsot!** Javasoljuk, hogy a túrát megelőző napokban fizikai erőnléttel, technikai eszközeid ismeretével és terepismerettel vértézzétek fel magatokat.

A kalandtúra nem verseny, a cél egy kellemes és mozgalmas nap eltöltése a Pilis – Duna-kanyarban. Amennyiben feladni kényszerülsz a túrát, lehetőleg állomásnál szálljál ki és arról mindenképpen értesítsél bennünket, hogy ne várjunk hiába. Ezt megteheted a **+36 20 393 0150** telefonszámon, vagy bármelyik túratárssal üzenve. Ha kerékpár robbant le, abban az esetben a **szervízszaót hívhatod: Hámorisport (+36 20 232 6565)**.

Az útvonal a karszalaggal megegyező **ZÖLD** színű táblákkal, és piros-fehér szalaggal került kijelölésre. Az útvonal egy-egy része közúton halad, illetve azt keresztezi. Fokozottan kérünk titeket a **KRESZ szabályok maradéktalan betartására, és a KRESZ szabályainak megfelelő felszereltségre, ruházkodásra!** Vigyázzatok magatokra és egymásra is! A keletkezett **szemetet ne dobáljátok el**, a bázis állomáson **szelektív gyűjtőkben** szabadulhattok meg a hulladéktól.

A túrán mindenki saját felelősségére indul, a rendezősegtől kártérítés semmilyen címen nem igényelhető.

A túrán készült fotókat, vagy azok linkjeit szívesen fogadjuk a kokovai.szilvia@szentendre.hu e-mail címen.

ÉLMÉNYEKBE GAZDAG NAPOT, KELLEMES
TÚRÁZÁST ÉS SIKERES BEÉRKEZÉST
KÍVÁNUNK NEKTEK!





KALANDOS TEKERŐ



PARTNEREK, TÁMOGATÓK:



Szentendrei Közös Önkormányzati Hivatal



Szentendrei Kinizsi Honvéd SE



DMKV ZRT



Piramis Sportegyesület



Lehel és Társa Kft.



Dunakanyar Sportegyesület



Neuzer Bicycle Company



Termálfürdő Leányfalu



Tahitótfalu Község Önkormányzata



Magyar Családi Gazdaság



PARTNEREK, TÁMOGATÓK:



Kerékmánia Sportfelszerelés Kerékpárbolt és Szerviz



Magyar Vár Alapítvány



Pilisszentlászló



Csobánka Község Önkormányzata



Igricz Tanya Pócsmegyer



Hármorsport



V-8 Uszoda és Szabadidőközpont



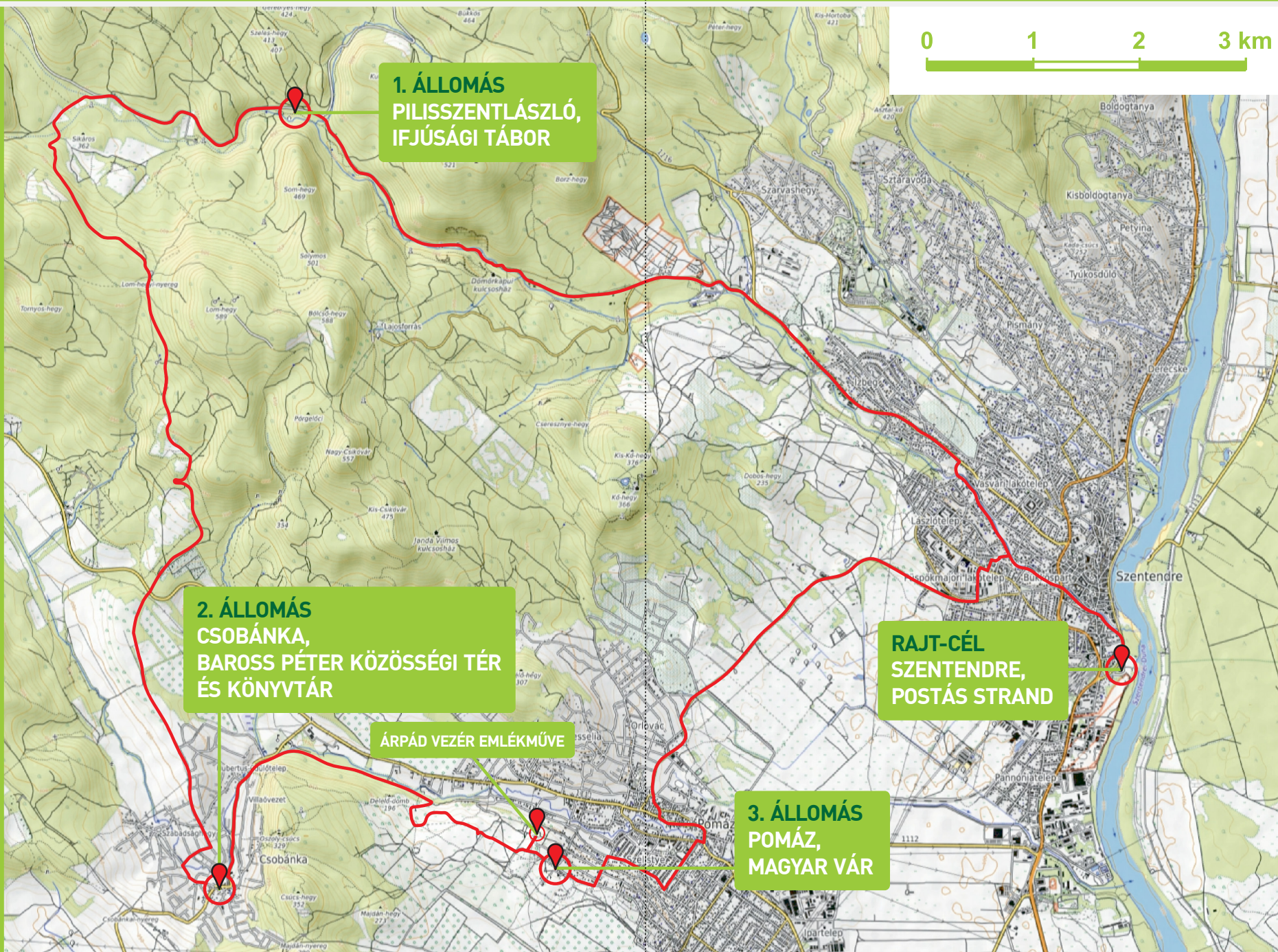
Szigetmonostor



Szentendre Városi Sport Egyesület



Why Not?! Group Kft.



1. ÁLLOMÁS
PILISSENTLÁSZLÓ,
IFJÚSÁGI TÁBOR

2. ÁLLOMÁS
CSOBÁNKA,
BAROSS PÉTER KÖZSÉGI TÉR
ÉS KÖNYVTÁR

ÁRPÁD VEZÉR EMLÉKMŰVE

3. ÁLLOMÁS
POMÁZ,
MAGYAR VÁR

RAJT-CÉL
SZENTENDRE,
POSTÁS STRAND