

# SZENTENDRE

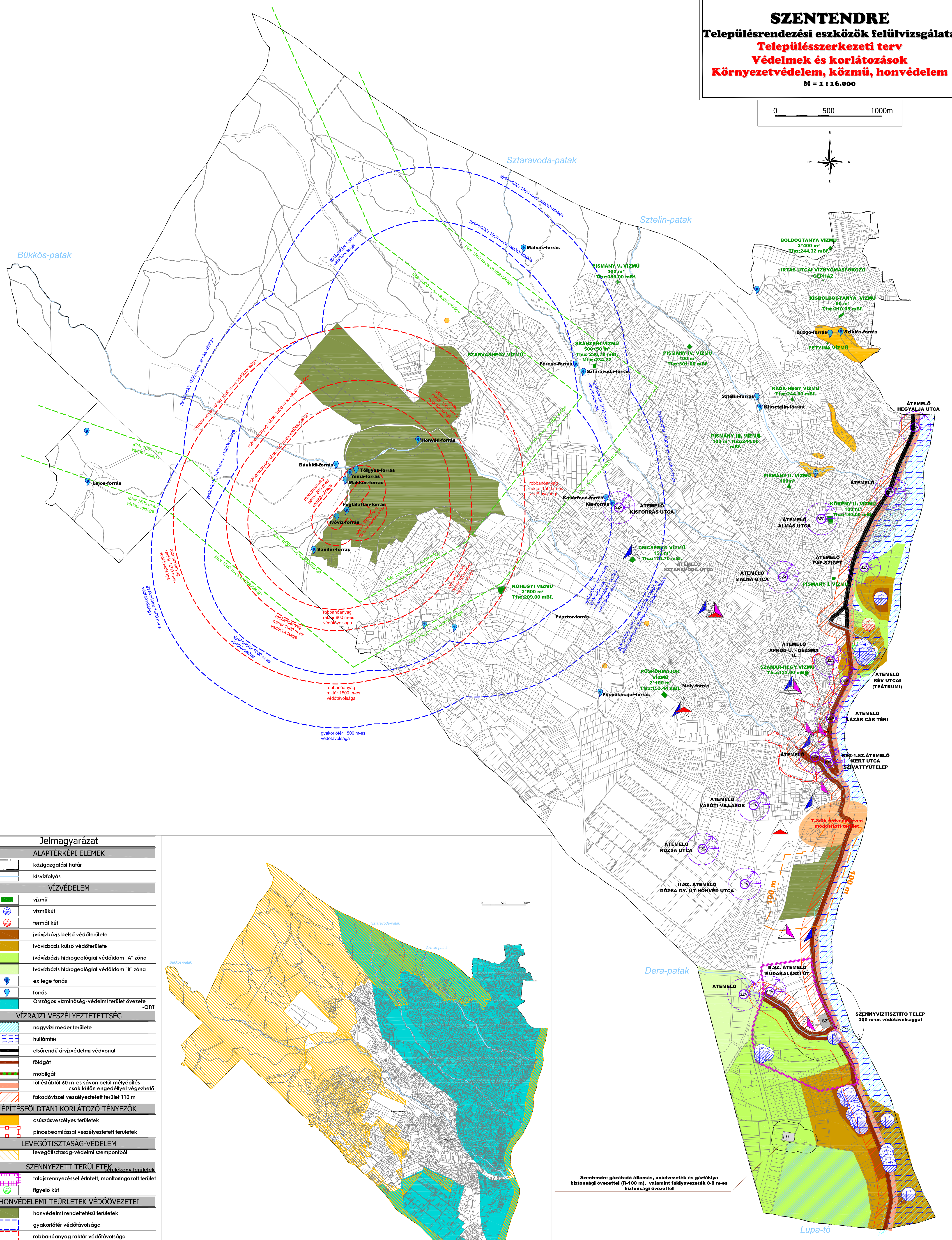
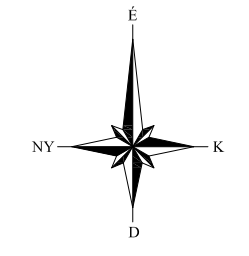
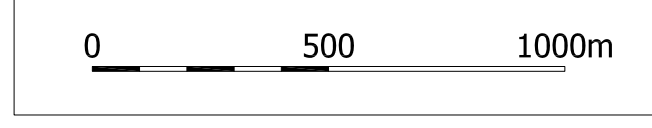
## Településrendezési eszközök felülvizsgálata

### Településszerkezeti terv

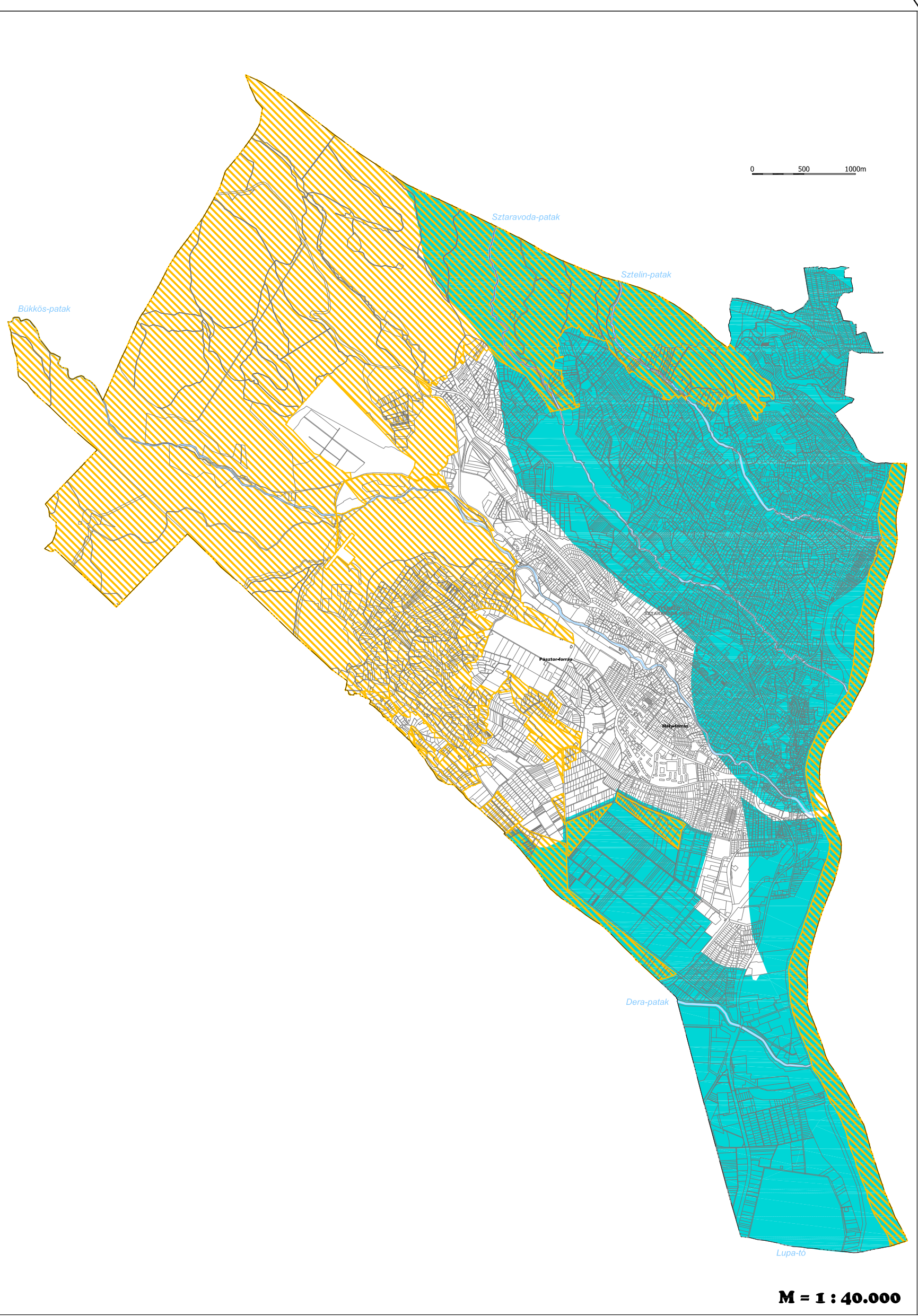
### Védelmek és korlátozások

### Környezetvédelem, közmű, honvédelem

**M = 1 : 16.000**



Jelmagyarázat	
<b>ALAPTÉRKEPI ELEMEK</b>	
	közigazgatási határ
	kisvíztölgy
<b>VÍZVÉDELEM</b>	
	vízmű
	vízműkút
	termál kút
	ivóvízbázis belső védőterülete
	ivóvízbázis külső védőterülete
	ivóvízbázis hidrogeológiai védőidom "A" zóna
	ivóvízbázis hidrogeológiai védőidom "B" zóna
	ex lege forrás
	forrás
	Országos vízminőség-védelmi terület övezete
<b>VÍZRAJZI VESZÉLYEZTETTSÉG</b>	
	nagyvíz meder területe
	hullámtér
	elsőrendű árvízvédelmi védvonal
	földgát
	mobílgát
	töltéstől 40 m-es sávon belül mélyépítés csak külön engedéllyel végezhető
	fakadóvízzel veszélyeztetett terület 110 m
<b>ÉPÍTÉSFÖLDTANI KORLÁTOZÓ TÉNYEZŐK</b>	
	csúszásveszélyes területek
	plincebeomással veszélyeztetett területek
<b>LEVEGŐTISZTASÁG-VÉDELEM</b>	
	levegőtisztaság-védelmi szempontból
<b>SZENNYEZETT TERÜLETEK</b>	
	hulladéknyelvény területek
	talajszennyezéssel érintett, monitoringozott terület
	figyelő kút
<b>HONVÉDELMI TERÜLETEK VÉDŐÖVEZETEI</b>	
	honvédelmi rendeltetésű területek
	gyakorlótér védőtávolsága
	robbanóanyag raktár védőtávolsága
	lőtér védőtávolsága
	egyéb honvédelmi védőterület
<b>NEM VONALAS KÖZMŰLÉTESÍTMÉNYEK</b>	
	Telenor antenna
	T-Mobile antenna
	Vodafone antenna
	szennyvíztisztató védőtávolsággal
	SZ szennyvíztisztító telep védőtávolsággal
	G gázátadó állomás biztonsági övezettel



Szentendre gázátadó állomás, anóvezeték és gázfaklya biztonsági övezettel (R-100 m), valamint fáklyavezeték 8-8 m-es biztonsági övezettel

**A 176/2017. (VII.27.) Kt. sz. határozat 1.3 melléklete**  
**Módosította 24/2019. (II. 21.) Kt. sz. határozat**

<b>SZENTENDRE - Településrendezési eszközök felülvizsgálata</b>		
Tőpandész, zöbölélektudományi szakember: <b>Auer Jolán</b> (MÉK: 01-5003 TK1, TT1) <b>TÁJOLÓ-TERV Kft.</b>	Munkaközvetítő: <b>Településszerkezeti terv</b> <b>Védelmek és korlátozások</b> <b>Környezetvédelem, közmű, honvédelem</b>	
Közügyvezető: <b>Dr. Macsinka Klára</b> (MK:13-1017 TRK-T, K1d) <b>MOBIL CITY Bt.</b>	Meghatalmazott: <b>Szentendre Város Önkormányzata</b> Tervező: <b>PRO-TERRA Urbanisztikai Ügyvédség Kft.</b> 1138 Budapest, Esztergom utca 16. Tel: 237-0059, e-mail: proterra@proterra.hu	
Közművezető: <b>Hancsár Zoltán</b> (MK: 01-2418 TV-T, TE-T, TH-T) <b>Biró Attila</b> (MK: 01-2456 TV-T, TE-T, TH-T) <b>KÉSZ Tervező Kft.</b>	Feladók: <b>S. Vasi Ildikó</b> (TT/TE 01-2609) Tervező munkatárs: <b>Szilágyi Csilla</b> Mérésvezető: <b>M = 1 : 16.000</b> Rajzolás: <b>T-3/m2</b> Dátum: 2019.február	