

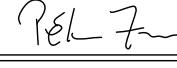


JELMAGYARÁZAT

- Tervezett burkolatszél (süllyesztett szegéllyel határolva)
- Tervezett kiemelt szegély
- Tervezett alacsony szegély
- Tervezett döntött szegély
- - - - - Tervezett birtokhatár
- - - - - Javasolt szabályozási vonal

A térkép adatai EOVS rendszerben vannak és a BALTI alapszintre vonatkoznak.

Tárgy: Szentendre, Egres u. átépítése Nap utca - Óvíz utca közötti szakasz		 GrafiTUS ÉPÍTŐIPARI ÉS SZOLGÁLTATÓ KFT. 2025 Visegrád, Fő u. 76. E-mail: grafitus@t-online.hu	
Tervtípus: ENGEDÉLYEZÉSI TERV	Tervszám: 25-15	Öttervező: Kenéz Attila 	
Szakág: ÚTÉPÍTÉS, VÍZTELENÍTÉS, FORGALOMTECHNIKA	Rajzszám: 8.	Szerkesztő: Kenéz Attila	
Rajz, munkarész megnevezése: Területigénybevételi helyszínrajz	Megrendelő: Szentendre Város Önkormányzata 2000 Szentendre, Városház tér 3.	Ellenőr: Péter Zoltán 	
Megrendelő: Szentendre Város Önkormányzata 2000 Szentendre, Városház tér 3.	Lépték: 1:500	Dátum: 2015. október	Geodézia: Szuromi Földmérő Kft.
		Rajzterület: 1 A/3	