









JELMAGYARÁZAT

-  Tervezett burkolatszél (süllyesztett szegéllyel határolva)
-  Tervezett kiemelt szegély
-  Tervezett alacsony szegély
-  Tervezett döntött szegély
-  Aszfalt útburkolat
-  Aszfalt burkolatú járda
-  Meglévő, elbontandó tábla
-  Tervezett tábla

A térkép adatai EOVS rendszerben vannak és a BALTI alapszintre vonatkoznak.

Tárgy: Szentendre, Egres u. átépítése Nap utca - Óvíz utca közötti szakasz		 GrafiTUS ÉPÍTŐIPARI ÉS SZOLGÁLTATÓ KFT. 2025 Visegrád, Fő u. 76. E-mail: grafitus@t-online.hu	
Tervtípus: ENGEDÉLYEZÉSI TERV		Tervszám: 25-15	Öttervező: Kenéz Attila 
Shakág: ÚTÉPÍTÉS, VÍZTELENÍTÉS, FORGALOMTECHNIKA		Szerkesztő: Kenéz Attila	Ellenőr: Péter Zoltán 
Rajz, munkarész megnevezése: Forgalmotechnikai helyszínrajz		Rajzszám: 7.	Geodézia: Szuromi Földmérő Kft.
Megrendelő: Szentendre Város Önkormányzata 2000 Szentendre, Városház tér 3.		Lépték: 1:500	Dátum: 2015. október
		Rajzterület: 1 A/3	