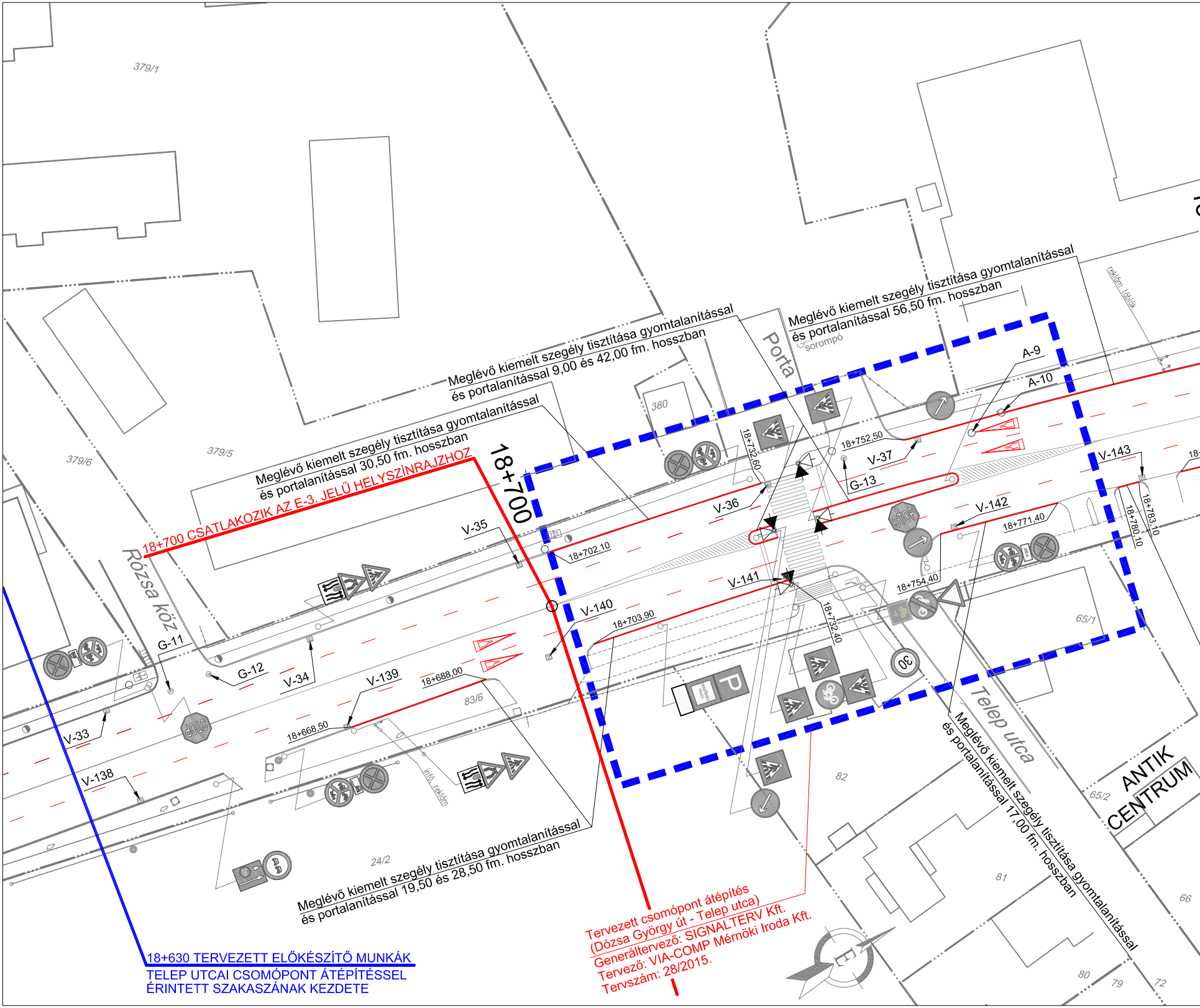
379/1
379/5
379/6
380
Porta
sorompó
reklám táblák
Rózsa köz
Telep utca
ANTIK CENTRUM
65/1
65/2
66
72
79
80
81
82
83/6
24/2
info. reklám
18+700
18+700 CSATLAKOZIK AZ E-3. JELŰ HELYSZÍNRAJZHOZ
Meglévő kiemelt szegély tisztítása gyomtalanítással és portalanítással 9,00 és 42,00 fm. hosszban
Meglévő kiemelt szegély tisztítása gyomtalanítással és portalanítással 30,50 fm. hosszban
Meglévő kiemelt szegély tisztítása gyomtalanítással és portalanítással 56,50 fm. hosszban
Meglévő kiemelt szegély tisztítása gyomtalanítással és portalanítással 17,00 fm. hosszban
Meglévő kiemelt szegély tisztítása gyomtalanítással és portalanítással 19,50 és 28,50 fm. hosszban
A-9
A-10
V-33
V-34
V-35
V-36
V-37
V-138
V-139
V-140
V-141
V-142
V-143
G-11
G-12
G-13
18+668,50
18+688,00
18+702,10
18+703,90
18+732,60
18+732,40
18+752,50
18+754,40
18+771,40
18+780,10
18+783,10
STOP
30
P
18+630 TERVEZETT ELŐKÉSZÍTŐ MUNKÁK
TELEP UTCAI CSOMÓPONT ÁTÉPÍTÉSSEL
ÉRINTETT SZAKASZÁNAK KEZDETE
Tervezett csomópont átépítés
(Dózsa György út - Telep utca)
Generáltervező: SIGNALTERV Kft.
Tervező: VIA-COMP Mérnöki Iroda Kft.
Tervszám: 28/2015.

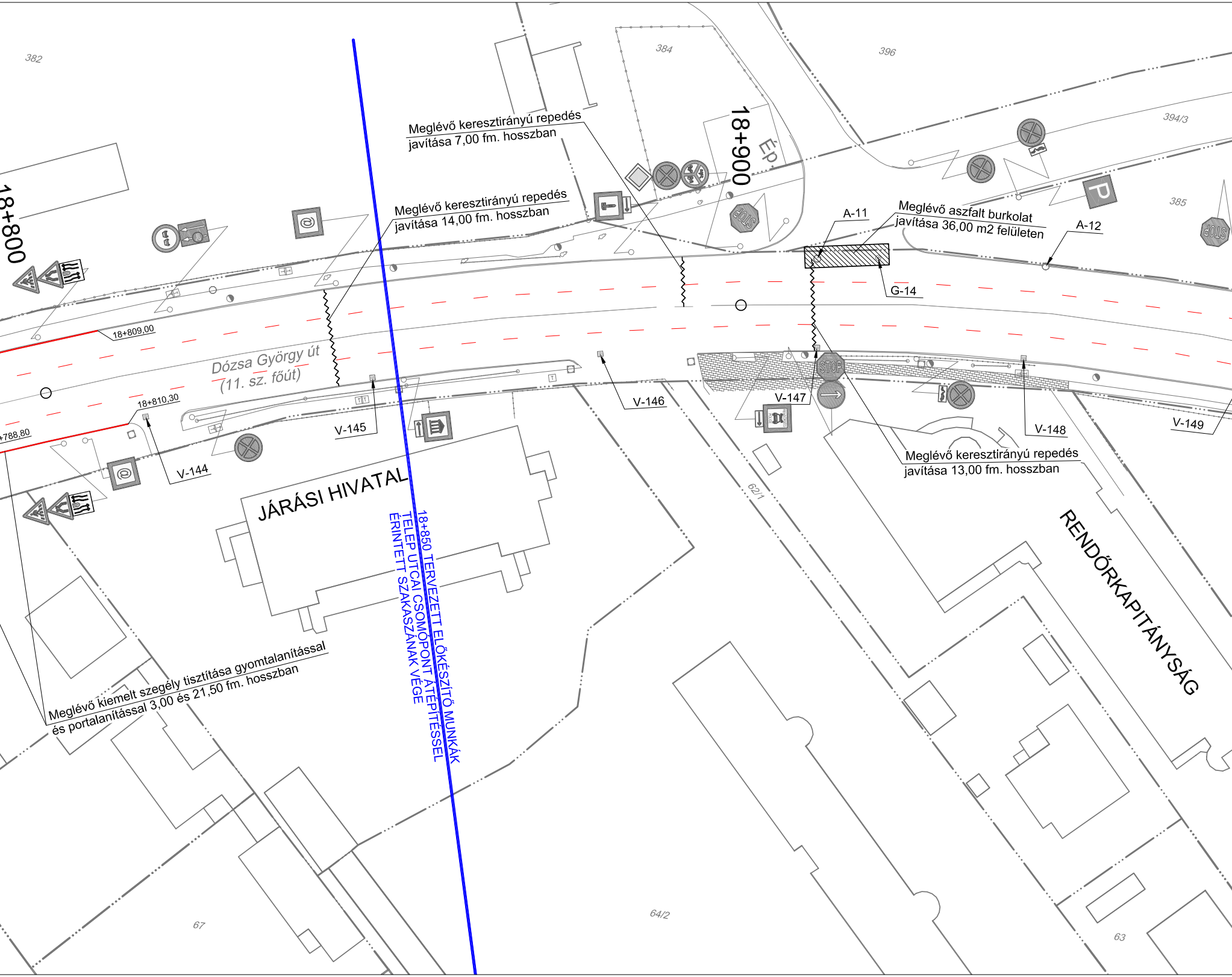
382
384
396
394/3
385
18+800
18+900
Ép.
Meglévő keresztirányú repedés javítása 7,00 fm. hosszban
Meglévő keresztirányú repedés javítása 14,00 fm. hosszban
A-11
Meglévő aszfalt burkolat javítása 36,00 m2 felületen
A-12
G-14
STOP
P
18+809,00
Dózsa György út
(11. sz. főút)
18+810,30
+788,80
V-144
V-145
V-146
V-147
V-148
V-149
Meglévő keresztirányú repedés javítása 13,00 fm. hosszban
JÁRÁSI HIVATAL
18+850 TERVEZETT ELŐKÉSZÍTŐ MUNKÁK
TELEP UTCAI CSOMÓPONT ÁTÉPÍTÉSSEL
ÉRINTETT SZAKASZÁNAK VÉGE
62/1
RENDŐRKAPITÁNYSÁG
Meglévő kiemelt szegély tisztítása gyomtalanítással
és portalanítással 3,00 és 21,50 fm. hosszban
67
64/2
63

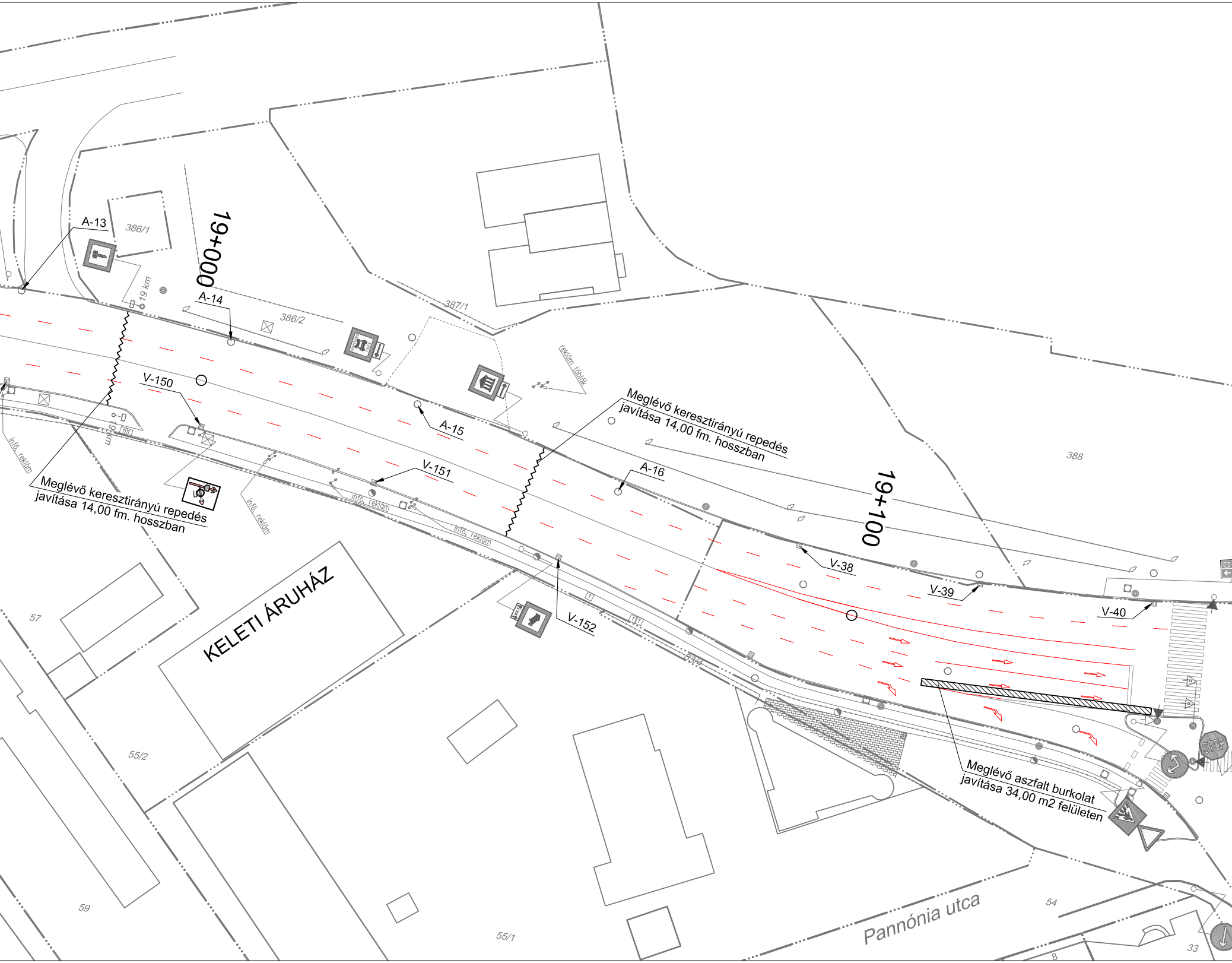
A-13
386/1
19 km
19+000
A-14
386/2
387/1
reklám táblák
V-150
A-15
Meglévő keresztirányú repedés javítása 14,00 fm. hosszban
Meglévő keresztirányú repedés javítása 14,00 fm. hosszban
19 km
infó. reklám
infó. reklám
infó. reklám
infó. reklám
V-151
A-16
19+100
388
V-38
V-39
V-40
KELETI ÁRUHÁZ
57
55/2
59
55/1
V-152
331/4
Meglévő aszfalt burkolat javítása 34,00 m2 felületen
STOP
Pannónia utca
54
33
8

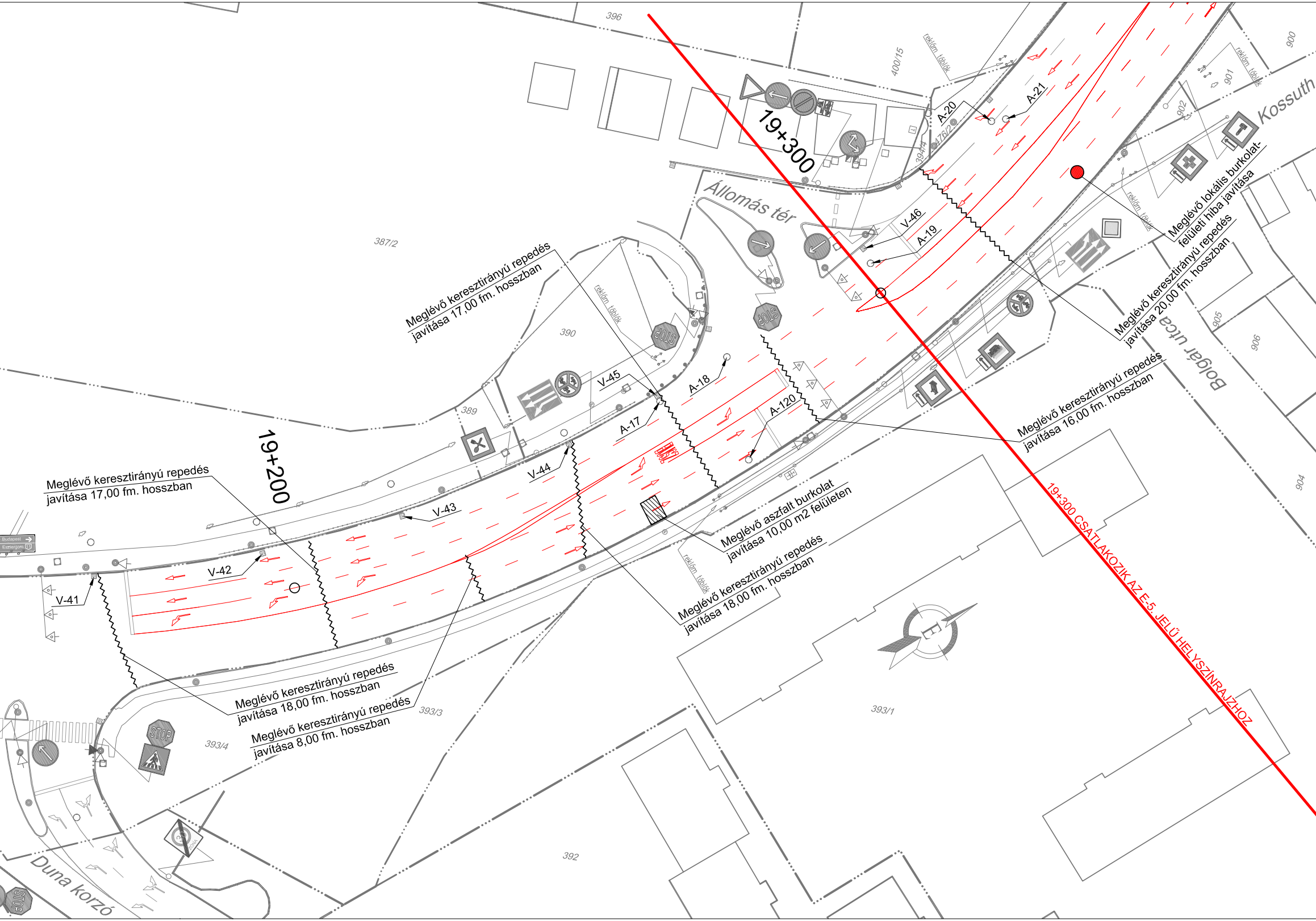
396
400/15
reklám táblák
900
901
902
Kossuth
19+300
A-20
A-21
176/2
394/4
Állomás tér
V-46
A-19
387/2
Meglévő lokális burkolat-felületi hiba javítása
Meglévő keresztirányú repedés javítása 20,00 fm. hosszban
Bolgár utca
905
906
904
Meglévő keresztirányú repedés javítása 17,00 fm. hosszban
390
reklám táblák
STOP
389
V-45
A-18
A-17
A-120
19+200
V-44
V-43
V-42
V-41
Meglévő keresztirányú repedés javítása 17,00 fm. hosszban
Meglévő keresztirányú repedés javítása 16,00 fm. hosszban
Meglévő aszfalt burkolat javítása 10,00 m2 felületen
reklám táblák
Meglévő keresztirányú repedés javítása 18,00 fm. hosszban
Meglévő keresztirányú repedés javítása 18,00 fm. hosszban
Meglévő keresztirányú repedés javítása 8,00 fm. hosszban
19+300 CSATLAKOZIK AZ E-5. JELŰ HELYSZÍNRAJZHOZ
393/1
393/3
393/4
392
Duna korzó
STOP
Budapest
Esztergom

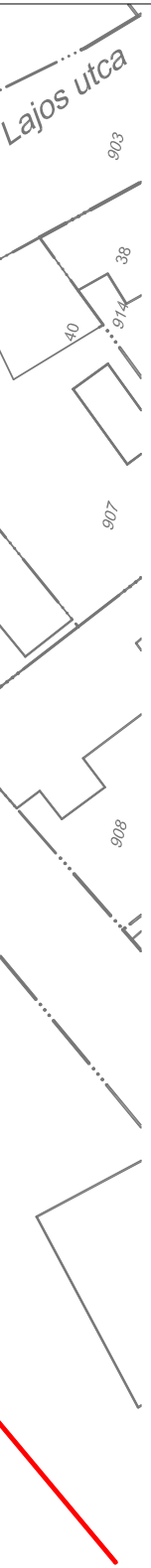
Lajos utca
903
38
40
914
907
908

JELMAGYARÁZAT

Meglévő burkolatszél	
Meglévő kiemelt szegély	
Meglévő térkő burkolat	
Meglévő árok	
Meglévő rézsűvonal	
Meglévő közúti vezetőkorlát	
Meglévő kerítés	
Meglévő csőáteresz	
Meglévő kapubejáró	
Meglévő lakóépület	
Meglévő kilométer tábla	17 km
Meglévő sövény	
Meglévő fa	
Meglévő kerek aknafedlap	A-1
Meglévő szögletes aknafedlap	A-2
Meglévő földalatti tűzcsap	
Meglévő földfeletti tűzcsap	
Meglévő vízelzáró szerelvény	
Meglévő víznyelőakna	V-1
Meglévő gázelzáró szerelvény	G-1
Meglévő, megmaradó fehér színű "Terelővonal"	
Meglévő, megmaradó fehér színű "Záróvonal"	
Meglévő, megmaradó fehér színű "Irányjelző nyíl"	
Meglévő, megmaradó sárga színű "Utat keresztező kerékpárút"	
Meglévő, megmaradó fehér színű "STOP" burkolati jel	STOP
Meglévő, marással eltávolítandó fehér színű "Terelővonal"	
Meglévő, marással eltávolítandó fehér színű "Záróvonal"	
Meglévő, marással eltávolítandó fehér színű "Irányjelző nyíl"	
Tervezett távlati csomópont átépítés beavatkozási területe (egyéb beruházás keretében)	

Meglévő általános járműjelző (Ø 200)	
Meglévő általános járműjelző (Ø 300)	
Meglévő gyalogosjelző	
Meglévő forgalomtechnikai akna	
Meglévő vasbeton oszlop	
Meglévő közvilágítási oszlop	
Meglévő elektromos kábelszekrény	
Meglévő fém tartóoszlop	
Meglévő távközlési akna	
Meglévő távközlési kábeljelző kő	
Meglévő távközlési kábelszekrény	
Meglévő telefonoszlop	
Meglévő utcai szemetes	
Meglévő jogi határvonal	
Meglévő fekvéshatár	
Meglévő helyrajzi szám	8908/7
Meglévő utcanév	Liliom utca
Meglévő jelzőtábla	
Meglévő, megmaradó fehér színű "Helyzetjelző vonal"	
Meglévő, megmaradó fehér színű "Gyalogos-átkelőhely"	
Meglévő, megmaradó sárga színű "Megállóhely" burkolati jel	
Meglévő hossz-, vagy kereszt-irányú repedés	
Meglévő nyomvályús burkolat	▩
Meglévő, rossz állapotú burkolat	▨
Meglévő lokális burkolatfelületi hiba	🔴
Meglévő kiemelt szegély tisztítása	

MEGJEGYZÉS:

- A terv a Magyar Közút NZrt. közútkezelői hozzájárulása, a Közlekedésfejlesztési Koordinációs Központ által előírt fedvénytervi módosítások, valamint az eredeti és fedvénytervi tervanyagokhoz készített "Közúti biztonsági audit jelentés" alapján készült.
- A meglévő víznyelők, aknák és gázelzárók állapotának felmérését és a javasolt beavatkozást a "Víznyelők, aknák és gázelzárók állapotvizsgálata" címe munkarész tartalmazza.
- A tervlapon a Dózsa György út - Telep utca csomópont jelzőlámpás csomópontá történő átépítést követő állapotát ábrázoltuk. A tervezett előkészítő munkákat a jelenlegi állapotra és a távlati elrendezésre is megterveztük. Jelen helyszínrajz a távlati állapotra érvényes kialakítást mutatja be, míg a jelenlegi állapotra vonatkozó csomóponti elrendezést az E-4./JÁ jelű "Jelenlegi állapotra készített előkészítő munkák helyszínrajz IV." tartalmazza.

TANDEM MÉRNÖKIRODA KFT.

Iroda: 1033 Bp., Polgár u. 12. Postacím: 1300 Pf.: 4
Tel.: [1] 368-8343; [1] 368-9063
e-mail: pej.kalman@tandemkft.hu
web: www.tandemkft.hu

ISO 9001:2001
503/0919(1)-850(1)

Megbízó: Szentendre Város Önkormányzata
(2000 Szentendre, Városház tér 3.)

Dátum: 2017. június hó

Megbízás tárgya: Szentendre, 11. sz. főút belterületi szakaszán a biztonságos kerékpáros infrastruktúra kialakításának részletes vizsgálata, a biztonsági audit jegyzőkönyvében foglalt módosítások
FORGALOMTECHNIKAI TERVE

Munkaszám: 903/2017.

Rajzszám: E-4.

Részművelet, rajz megnevezés:
ELŐKÉSZÍTŐ MUNKÁK HELYSZÍNRAJZA IV.
(11. sz. főút 18+700 - 19+300 km szelvényei között)

Méretarány: M=1:500

Felelős tervező:	Tervező:	Tervező:	Belső ellenőr:	Kiadva:
Pej Kálmán KÉ-K/01-5207	Ozsváth György KÉ-K/13-11403	Hegyi Dániel okl. építőmérnök	Pej Kálmán KÉ-K/01-5207	2017. június

Ez a terv a TANDEM Mérnökiroda Kft. szellemi terméke. [illegible]