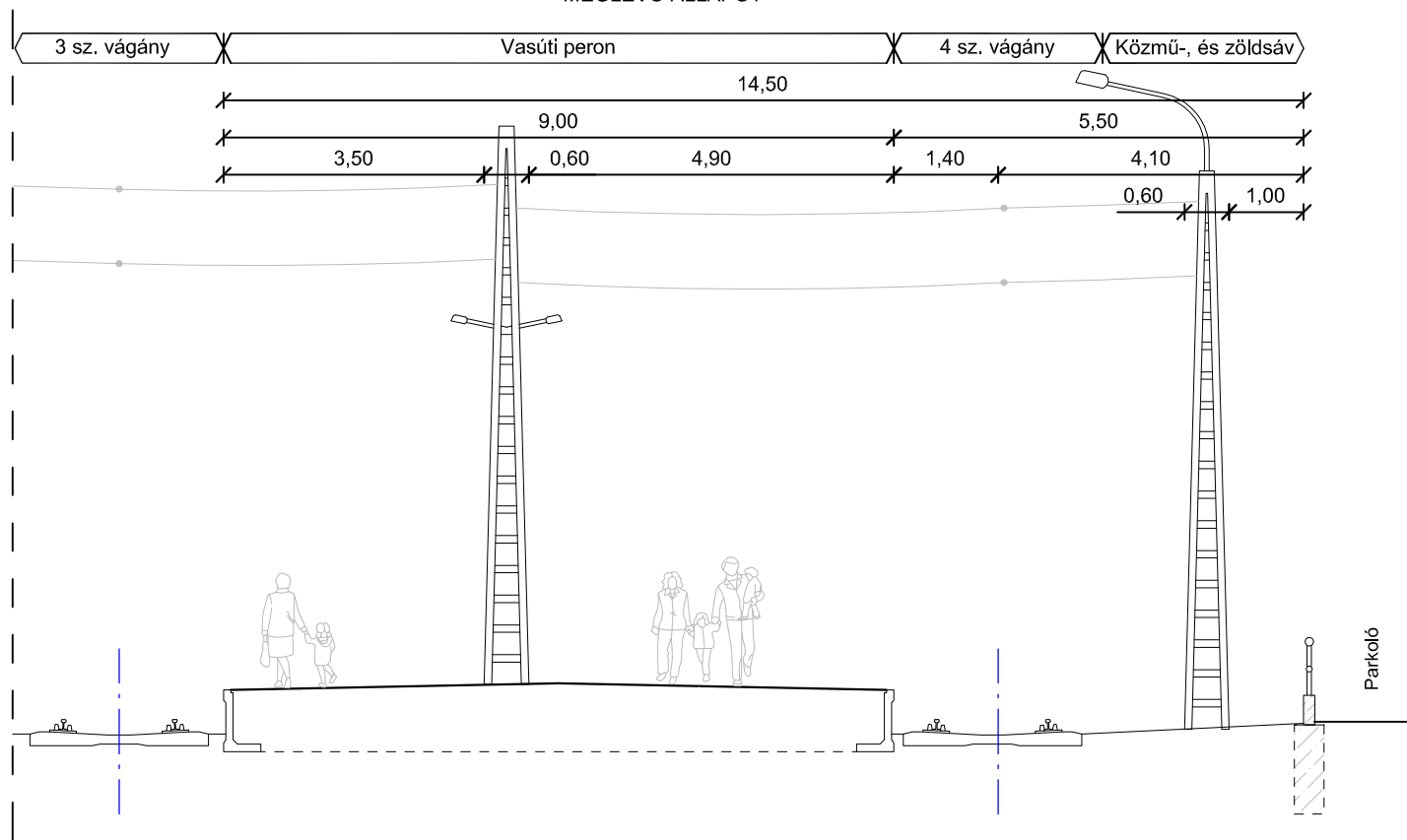


I. sz. keresztmetszvény

HÉV állomás (A-1 j. szakasz)
MEGLÉVŐ ÁLLAPOT

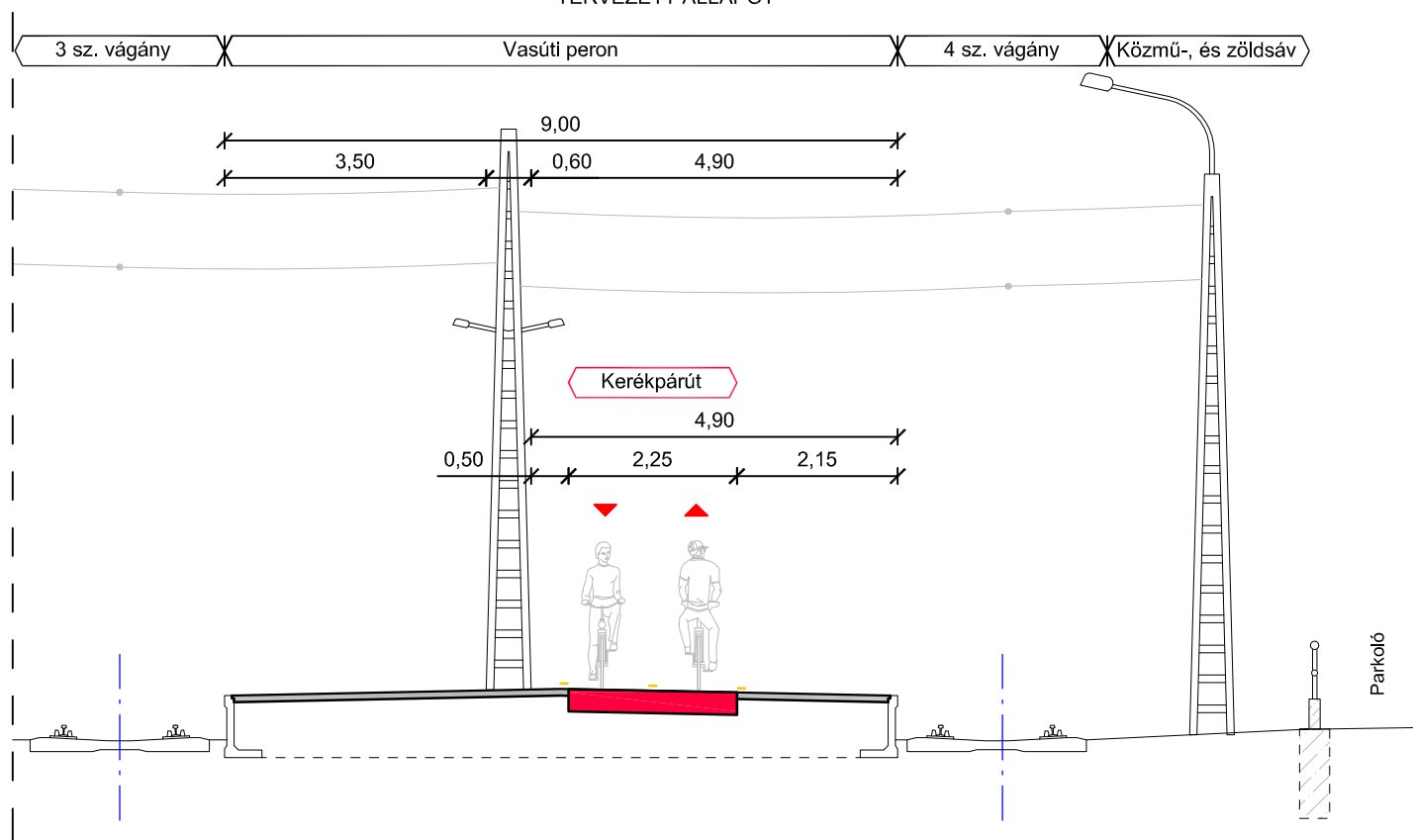


2



I. sz. keresztmetszvény

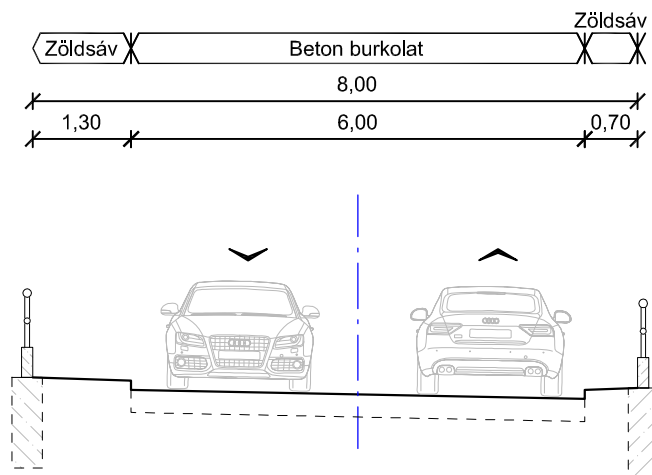
HÉV állomás (A-1 j. szakasz)
TERVEZETT ÁLLAPOT



<p>TANDEM MÉRNÖKIRODA KFT-</p>	<p>Részművelet, rajz megnevezés: I. sz. keresztmetszvény</p>	<p>Rajzszám: T-2.1</p>	<p>Méretarány: M=1: 100</p>
---	---	----------------------------	---------------------------------

II. sz. keresztmetszvény

Tanpálya (A-3 j. szakasz)
MEGLÉVŐ ÁLLAPOT

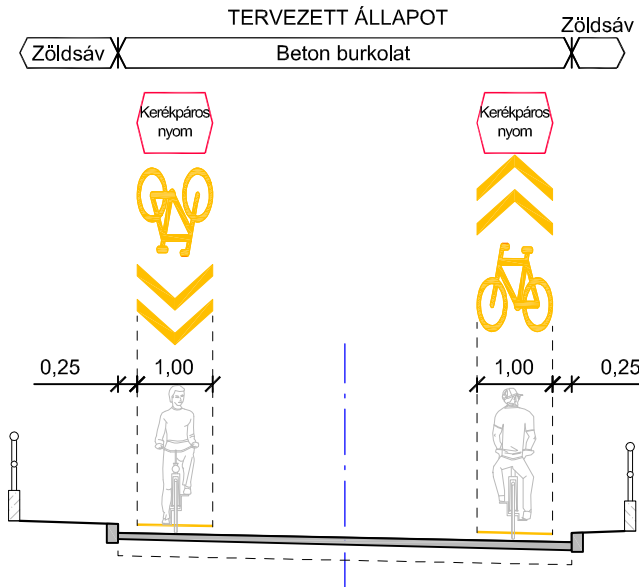


5



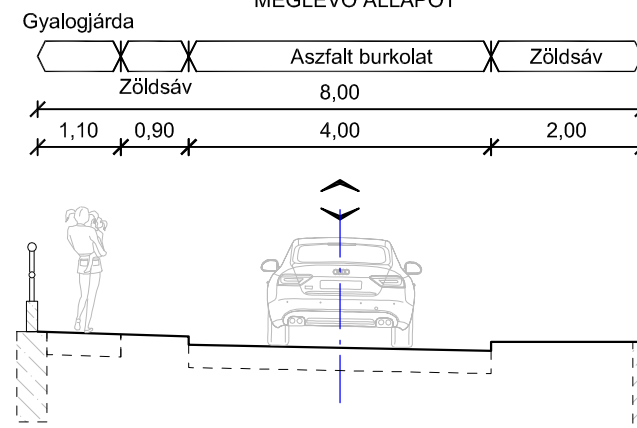
II. sz. keresztmetszvény

Tanpálya (A-3 j. szakasz)
TERVEZETT ÁLLAPOT



III. sz. keresztmetszvény

Római Temető utca (A-7 j. szakasz)
MEGLÉVŐ ÁLLAPOT

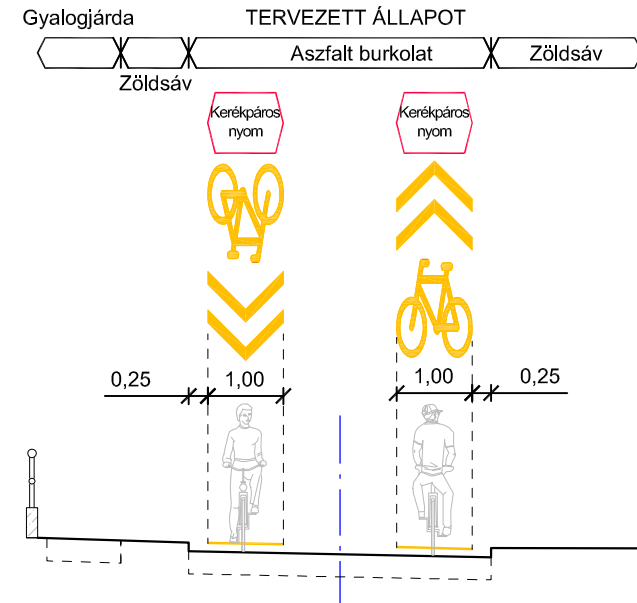


7



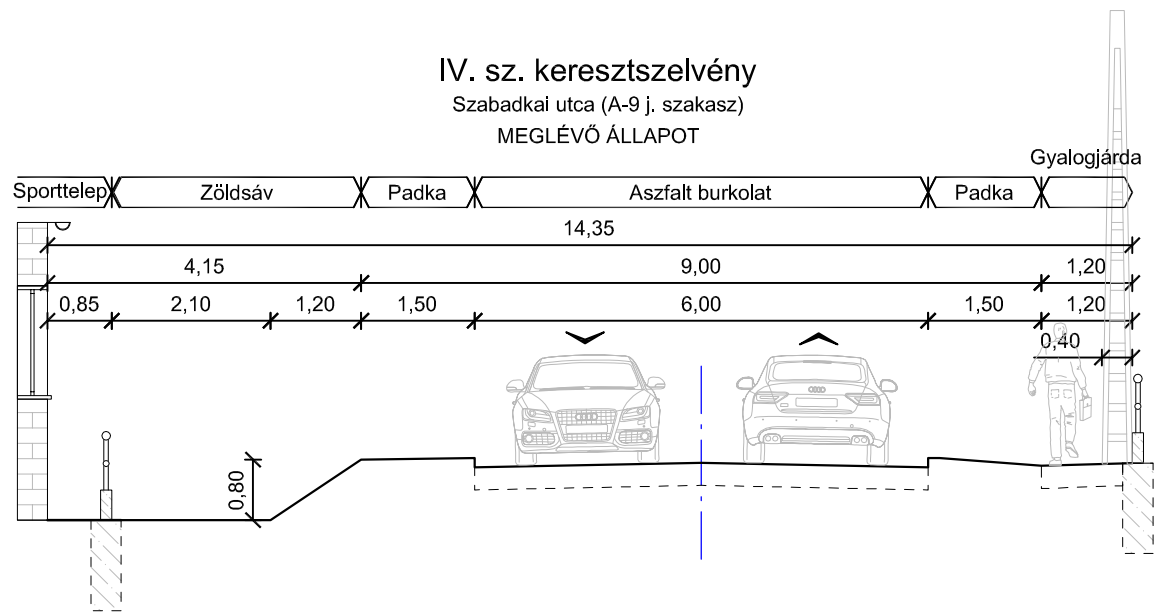
III. sz. keresztmetszvény

Római Temető utca (A-7 j. szakasz)
TERVEZETT ÁLLAPOT



IV. sz. keresztmetszvény

Szabadkai utca (A-9 j. szakasz)
MEGLÉVŐ ÁLLAPOT

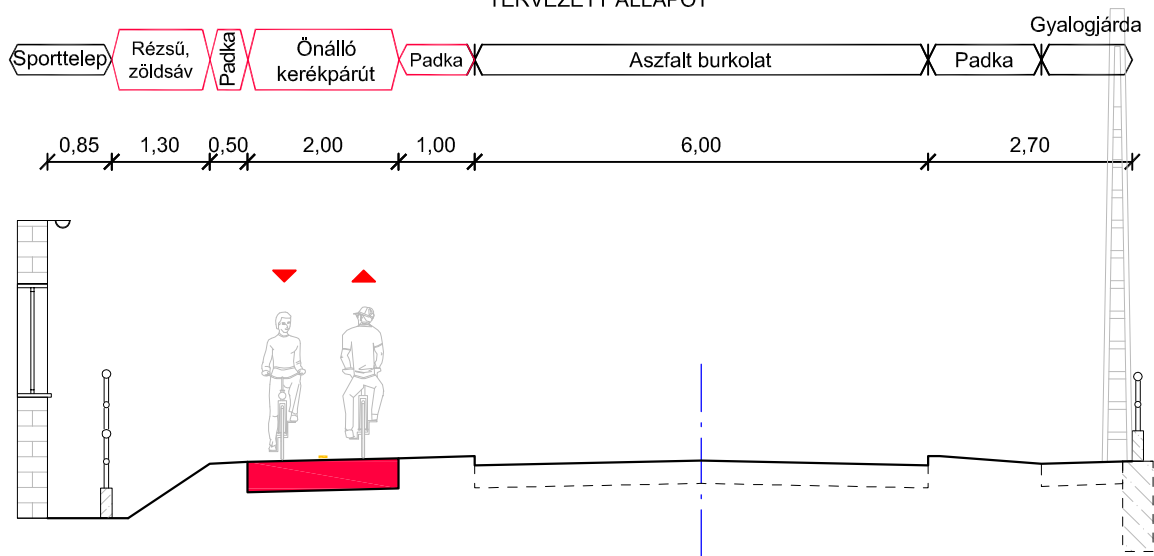


9



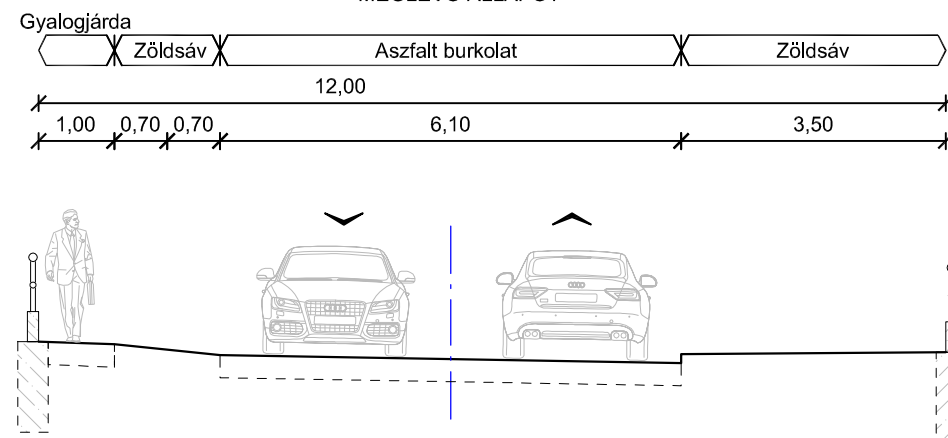
IV. sz. keresztmetszvény

Szabadkai utca (A-9 j. szakasz)
TERVEZETT ÁLLAPOT



V. sz. keresztmetszvény

Szabadkai utca (A-10 j. szakasz)
MEGLÉVŐ ÁLLAPOT

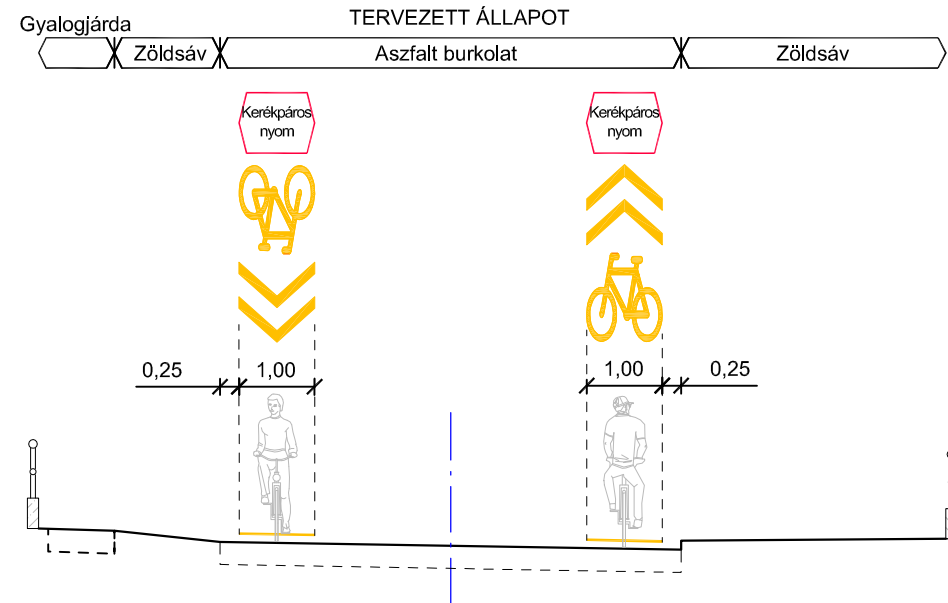


11



V. sz. keresztmetszvény

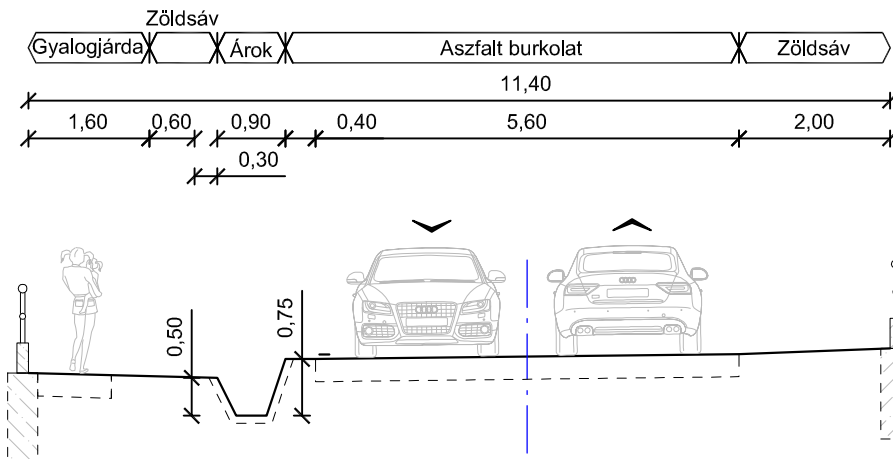
Szabadkai utca (A-10 j. szakasz)
TERVEZETT ÁLLAPOT



VI. sz. keresztmetszvény

Vasúti Villasor (A-10 j. szakasz)

MEGLÉVŐ ÁLLAPOT



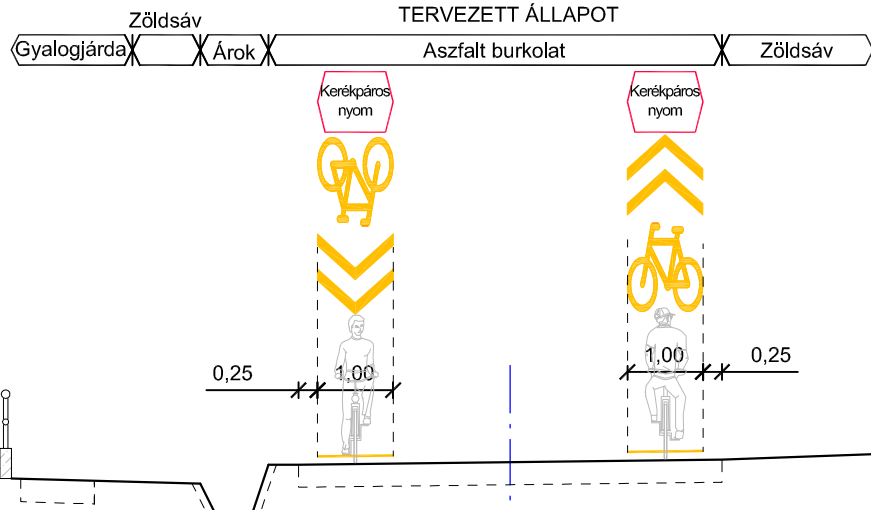
12



VI. sz. keresztmetszvény

Vasúti Villasor (A-10 j. szakasz)

TERVEZETT ÁLLAPOT



TANDEM
MÉRNÖIRODA KFT-

Részművelet, rajz megnevezés:
VI. sz. keresztmetszvények

Rajzszám:

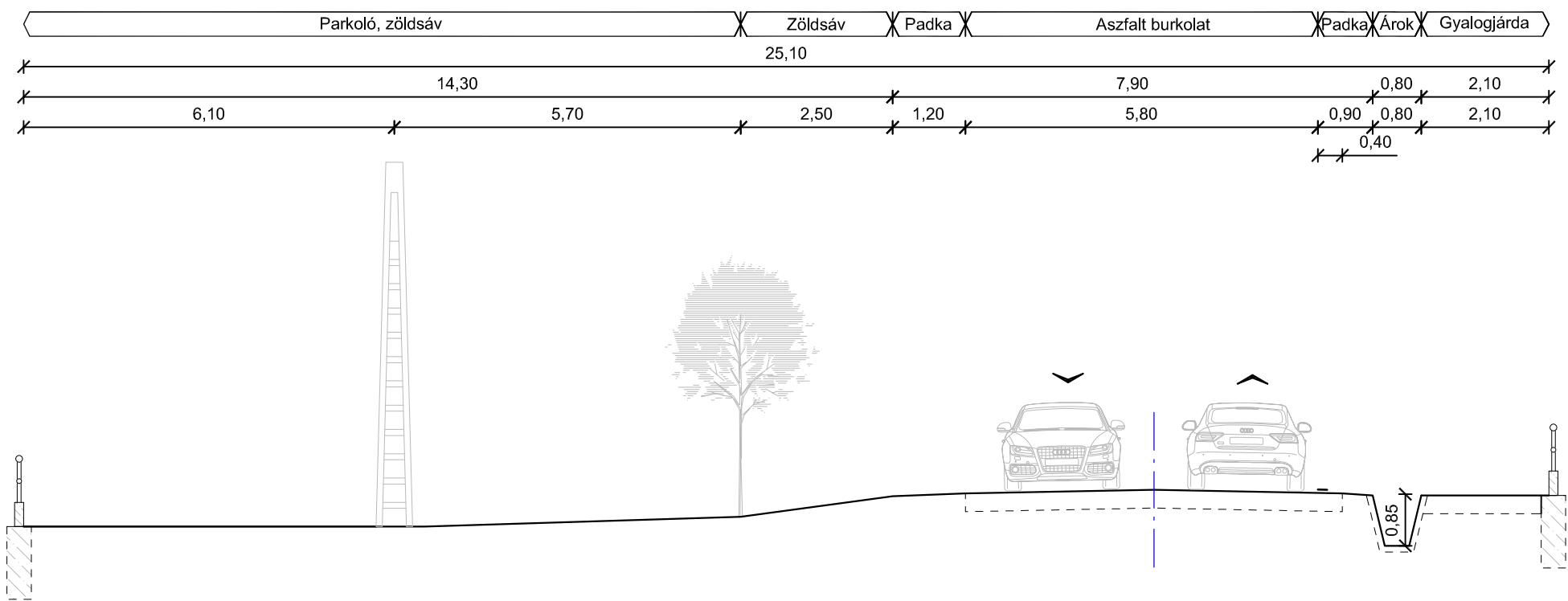
T-2.4

Méretarány:

M=1: 100

VII. sz. keresztmetszvény

Vasúti Villasor (A-11 j. szakasz)
MEGLÉVŐ ÁLLAPOT

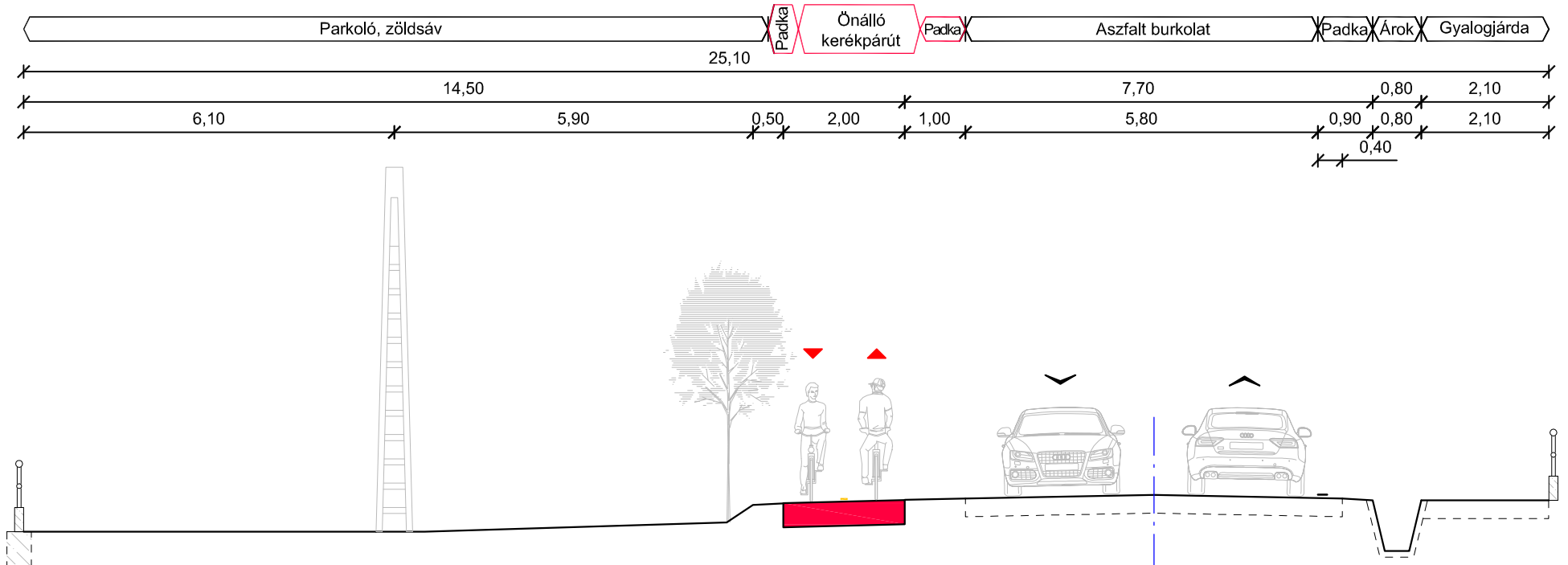


13



VII. sz. keresztmetszvény

Vasúti Villasor (A-11 j. szakasz)
TERVEZETT ÁLLAPOT



TANDEM
MÉRNÖKIRODA KFT.

Részművelet, rajz megnevezés:
VII. sz. keresztmetszvény

Rajzszám:

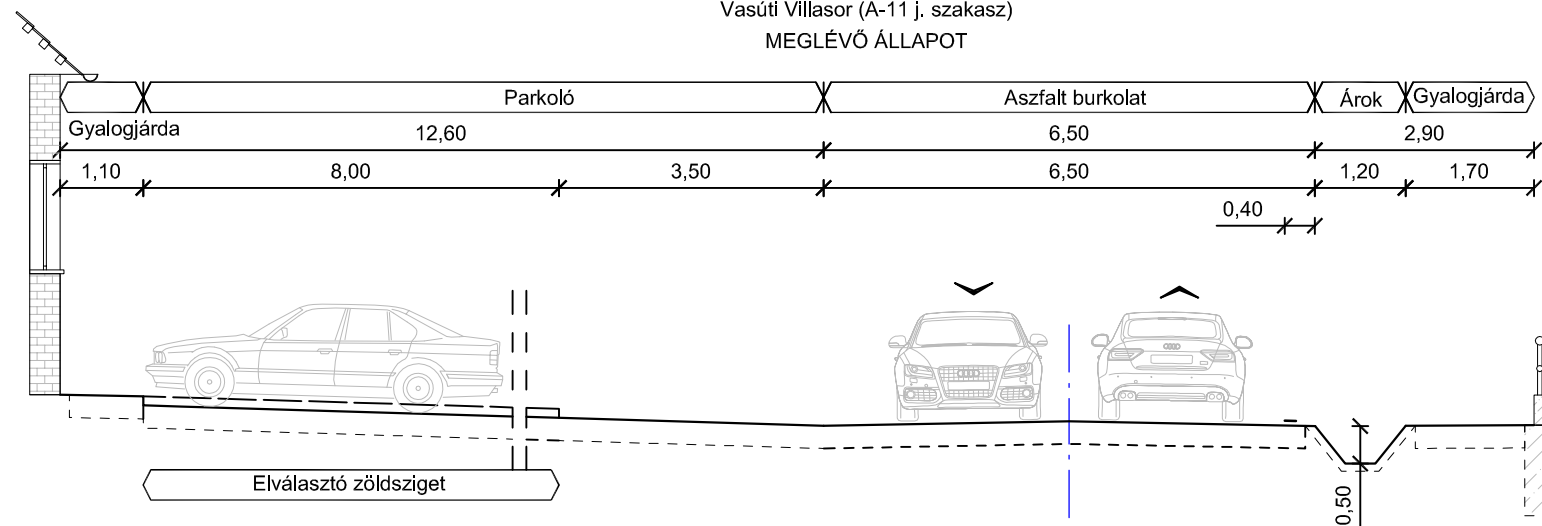
T-2.5

Méretarány:


M=1: 100

VIII. sz. keresztmetszvény

Vasúti Villasor (A-11 j. szakasz)
MEGLÉVŐ ÁLLAPOT

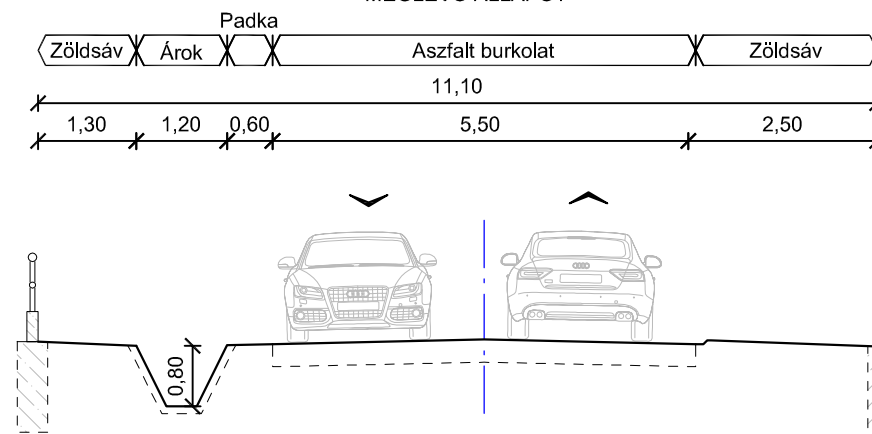


14



IX. sz. keresztmetszvény

Szatmári utca (A-12 j. szakasz)
MEGLÉVŐ ÁLLAPOT

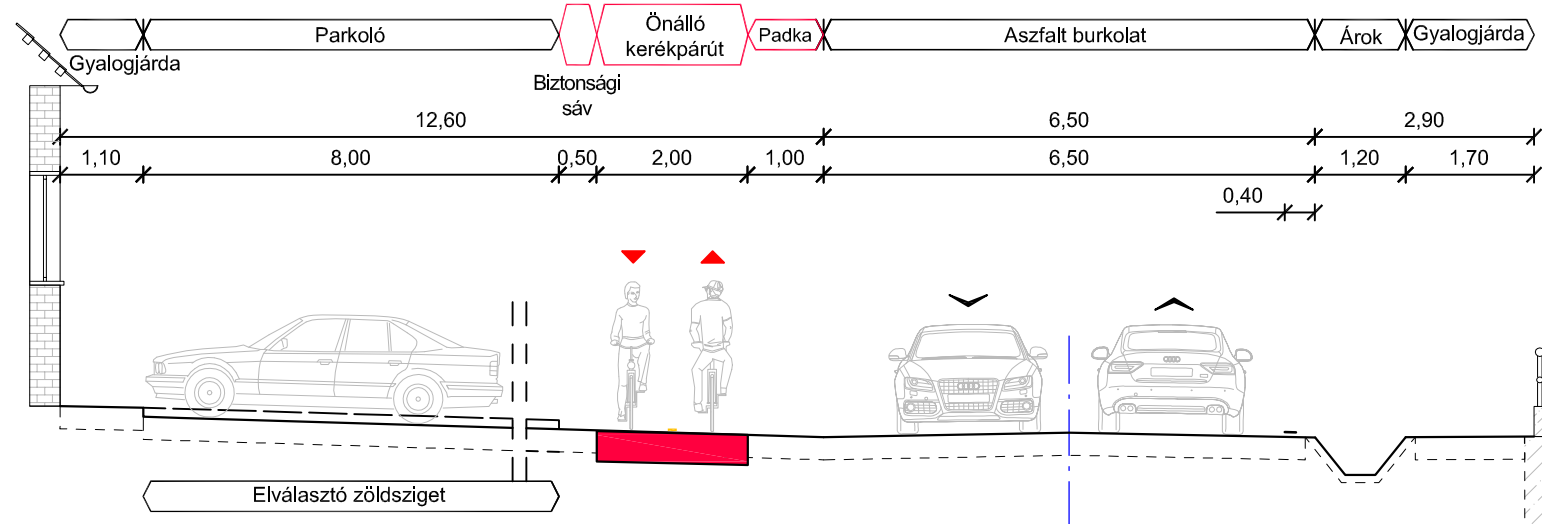


15



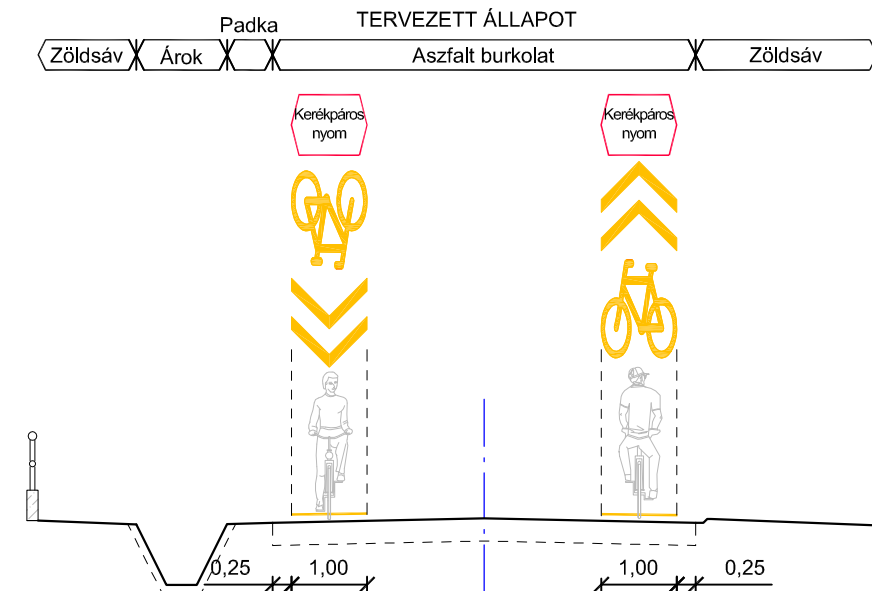
VIII. sz. keresztmetszvény

Vasúti Villasor (A-11 j. szakasz)
TERVEZETT ÁLLAPOT



IX. sz. keresztmetszvény

Szatmári utca (A-12 j. szakasz)
TERVEZETT ÁLLAPOT

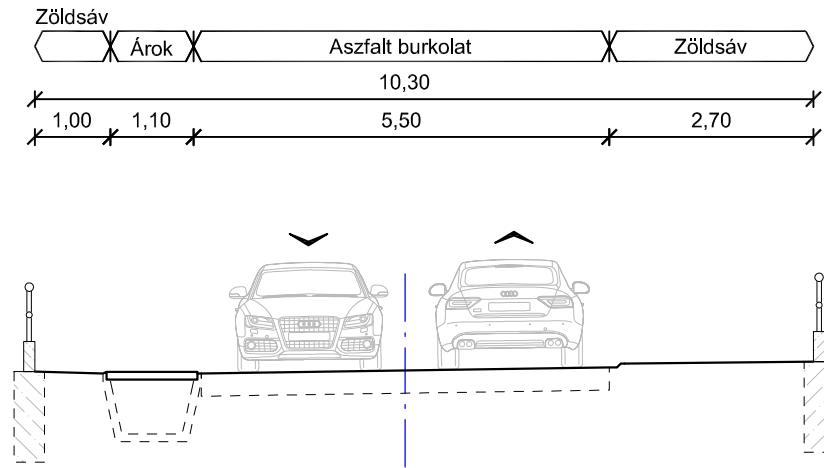


Méretarány: M=1: 100
 Rajzszám: T-2.6
 Részművelet, rajz megnevezés: VIII-IX. sz. keresztmetszvények
TANDEM
 MÉRNÖIRODA KFT.

X. sz. keresztmetszvény

Mathiász utca (A-12 j. szakasz)

MEGLÉVŐ ÁLLAPOT



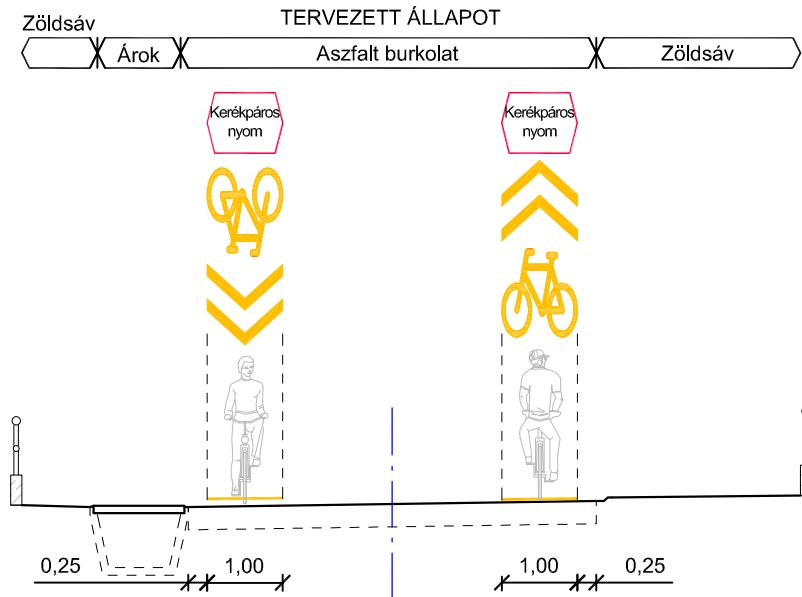
16



X. sz. keresztmetszvény

Mathiász utca (A-12 j. szakasz)

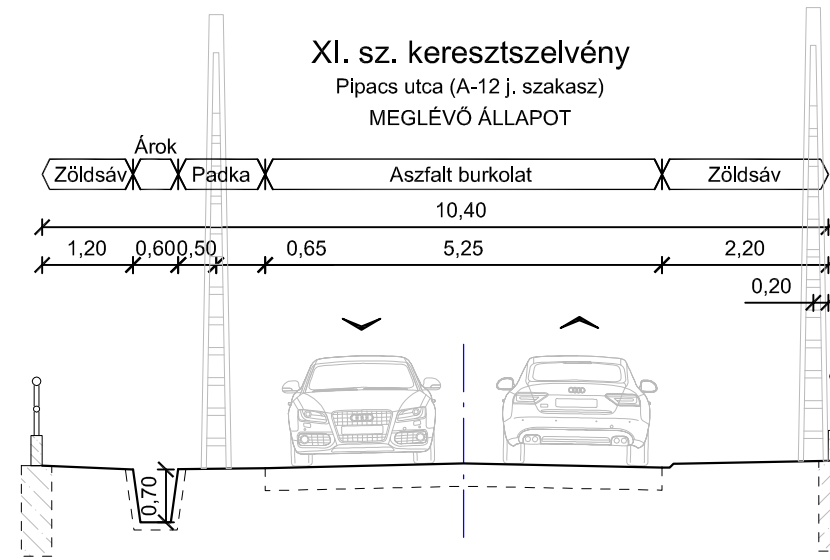
TERVEZETT ÁLLAPOT



XI. sz. keresztmetszvény

Pipacs utca (A-12 j. szakasz)

MEGLÉVŐ ÁLLAPOT



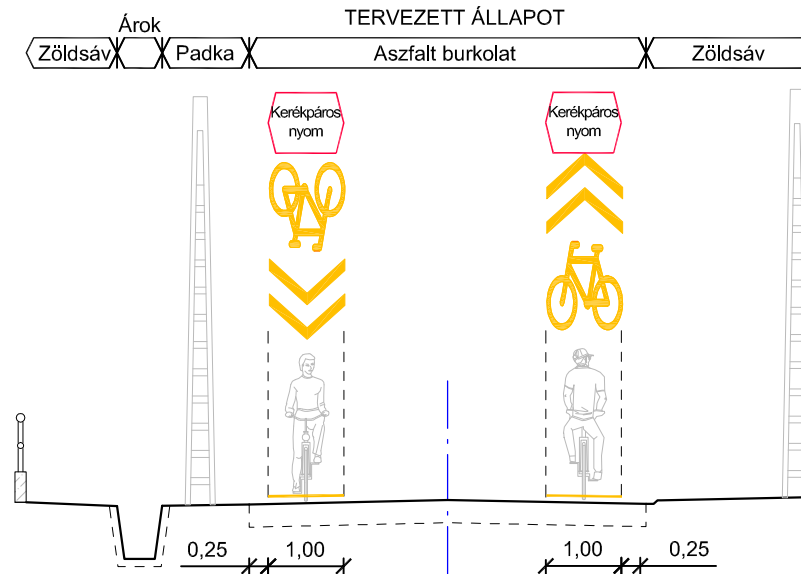
17



XI. sz. keresztmetszvény

Pipacs utca (A-12 j. szakasz)

TERVEZETT ÁLLAPOT



Méretarány: M=1:100

T-2.7

Rajzszám:

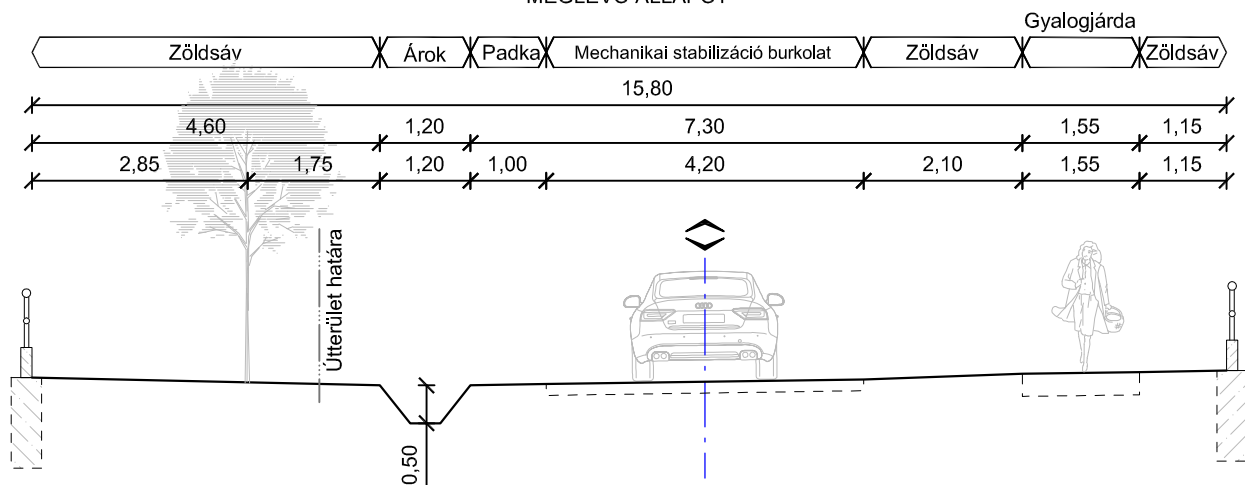
Részművelet, rajz megnevezés:
X-XI. sz. keresztmetszvények

TANDEM
MÉRNÖKIRODA KFT.

XII. sz. keresztmetszvény

Pipacs utca (A-13 j. szakasz)

MEGLÉVŐ ÁLLAPOT



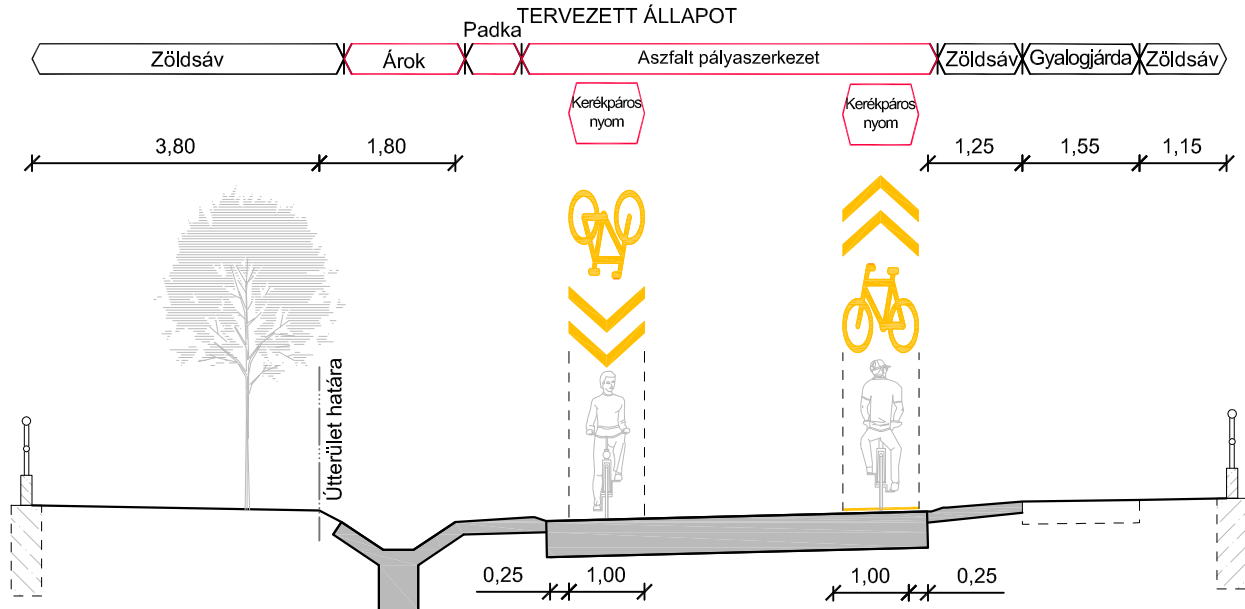
18



XII. sz. keresztmetszvény

Pipacs utca (A-13 j. szakasz)

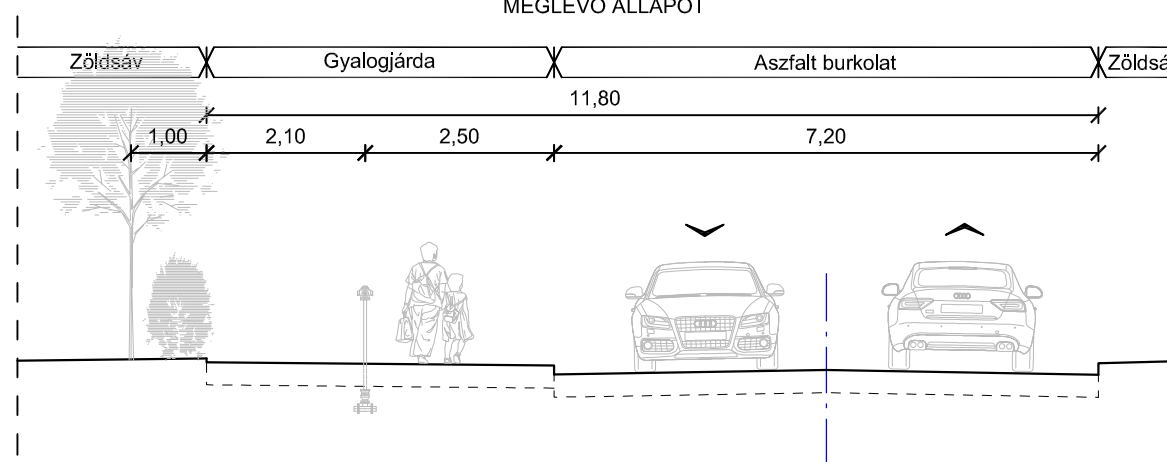
TERVEZETT ÁLLAPOT



XIII. sz. keresztmetszvény

Kálvária utca (A-14 j. szakasz)

MEGLÉVŐ ÁLLAPOT



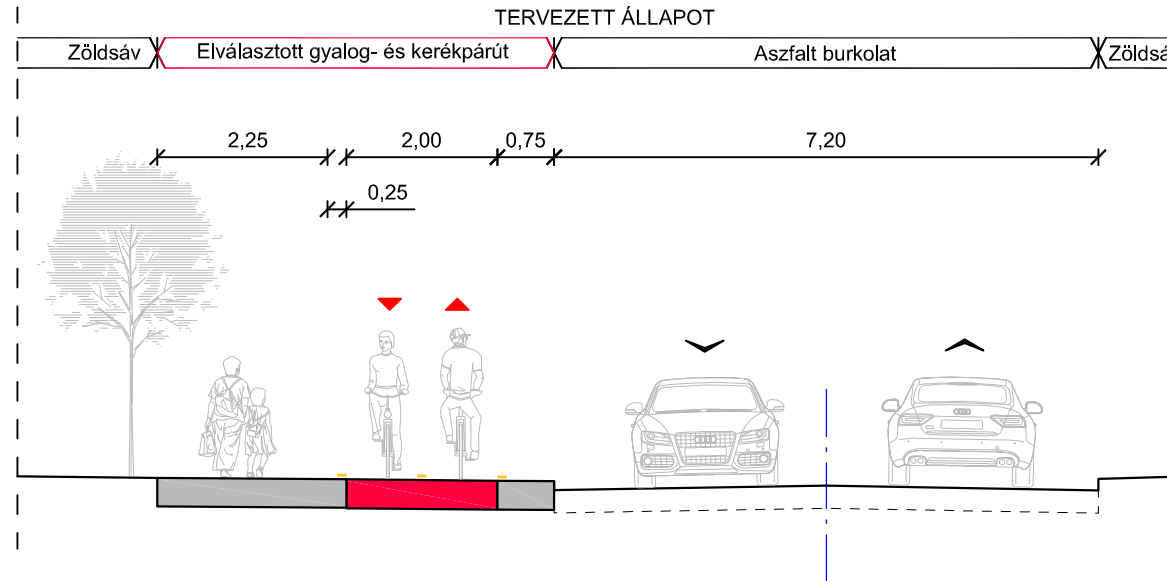
19



XIII. sz. keresztmetszvény

Kálvária utca (A-14 j. szakasz)

TERVEZETT ÁLLAPOT



TANDEM
 MÉRNÖIRODA KFT.

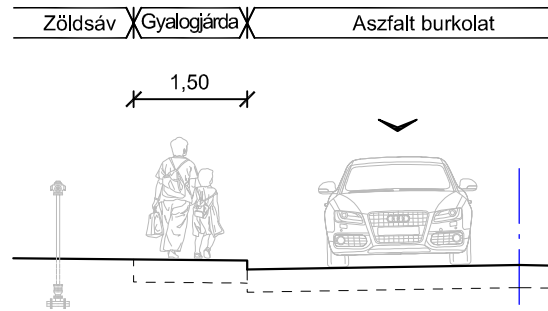
Részművelet, rajz megnevezés:
XII-XIII. sz. keresztmetszvények

Rajzszám: T-2.8

Méretarány: M=1:100

XIV. sz. keresztmetszvény

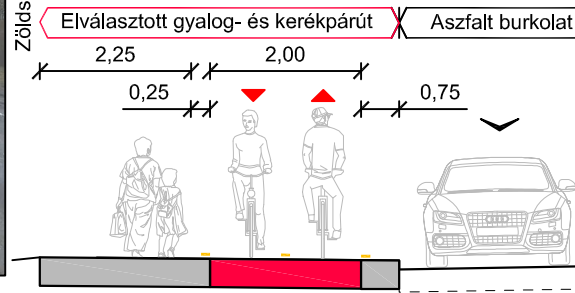
Kálvária utca (A-15 j. szakasz) MEGLÉVŐ ÁLLAPOT



20

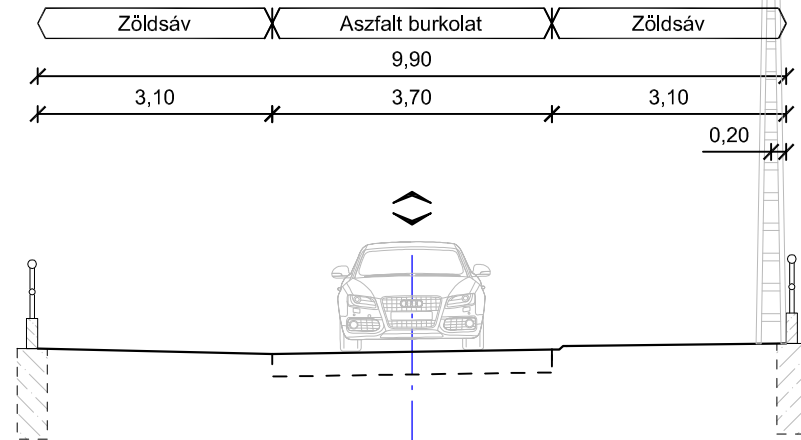
XIV. sz. keresztmetszvény

Kálvária utca (A-15 j. szakasz) TERVEZETT ÁLLAPOT



XIX. sz. keresztmetszvény

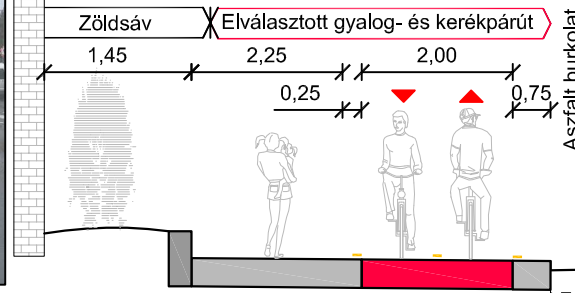
Álmos utca (A-16 j. szakasz)
MEGLÉVŐ ÁLLAPOT



25

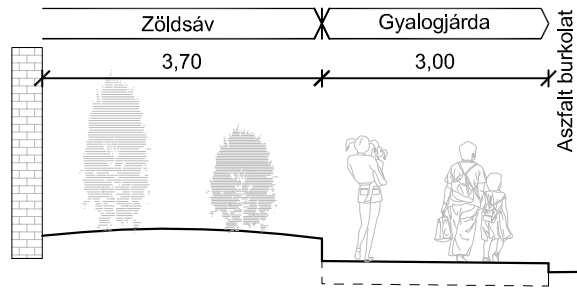
XV. sz. keresztmetszvény

Kálvária utca (A-15 j. szakasz) TERVEZETT ÁLLAPOT



XV. sz. keresztmetszvény

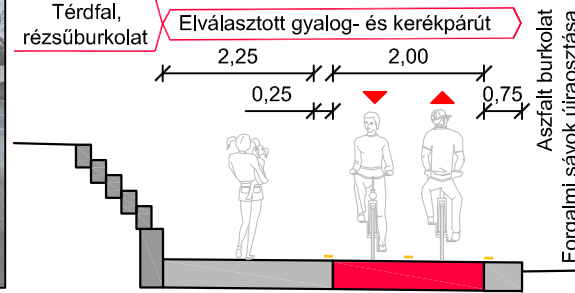
Kálvária utca (A-15 j. szakasz) MEGLÉVŐ ÁLLAPOT



21

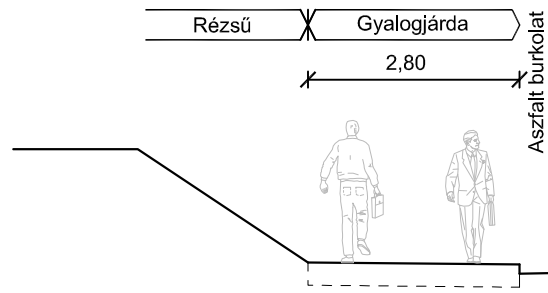
XVI. sz. keresztmetszvény

Kálvária utca (A-15 j. szakasz) TERVEZETT ÁLLAPOT



XVI. sz. keresztmetszvény

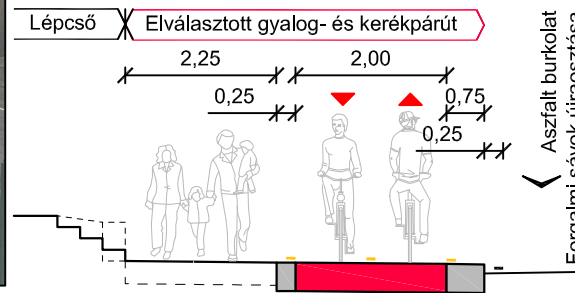
Kálvária utca (A-15 j. szakasz) MEGLÉVŐ ÁLLAPOT



22

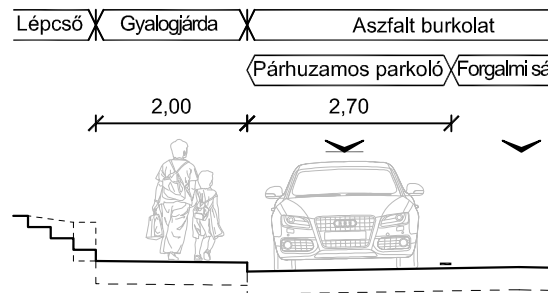
XVII. sz. keresztmetszvény

Kálvária utca (A-15 j. szakasz) TERVEZETT ÁLLAPOT



XVII. sz. keresztmetszvény

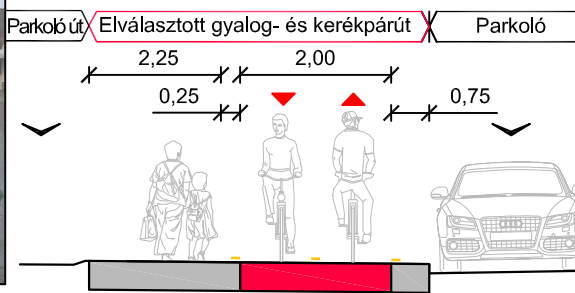
Kálvária utca (A-15 j. szakasz) MEGLÉVŐ ÁLLAPOT



23

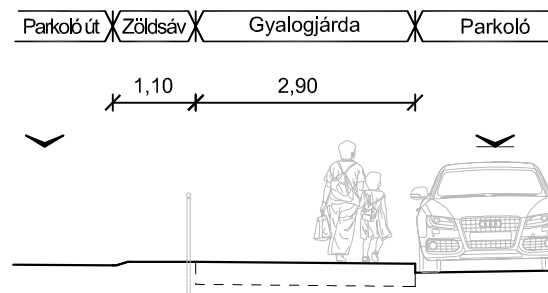
XVIII. sz. keresztmetszvény

Kálvária utca (A-15 j. szakasz) TERVEZETT ÁLLAPOT



XVIII. sz. keresztmetszvény

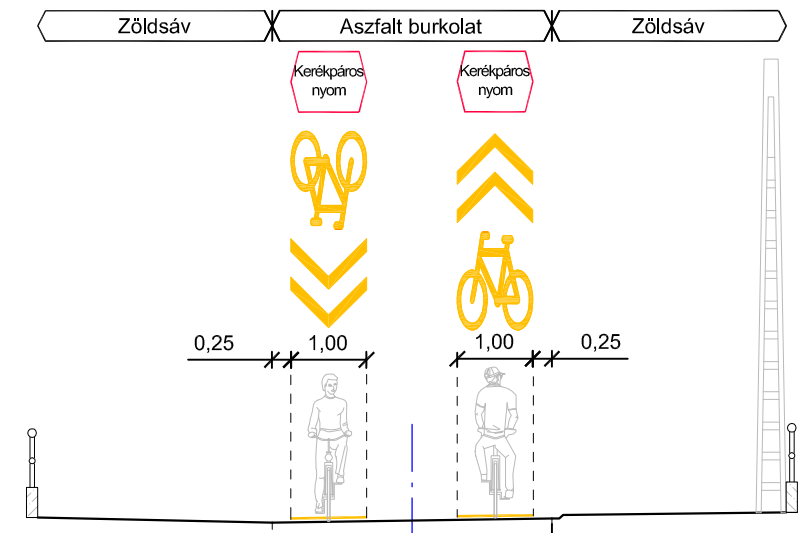
Kálvária utca (A-15 j. szakasz) MEGLÉVŐ ÁLLAPOT



24

XIX. sz. keresztmetszvény

Álmos utca (A-16 j. szakasz)
TERVEZETT ÁLLAPOT



Méretarány: M=1:100

Rajzszám: T-2.9

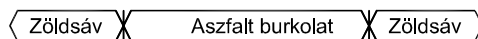
Részmuvelet, rajz megnevezés: XIV-XIX. sz. keresztmetszvények

TANDEM MÉRŐIRODA KFT.


XX. sz. keresztmetszvény

Bükkös part (A-19 j. szakasz)

MEGLÉVŐ ÁLLAPOT



3,25



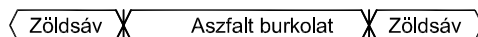
28




XX. sz. keresztmetszvény

Bükkös part (A-19 j. szakasz)

TERVEZETT ÁLLAPOT



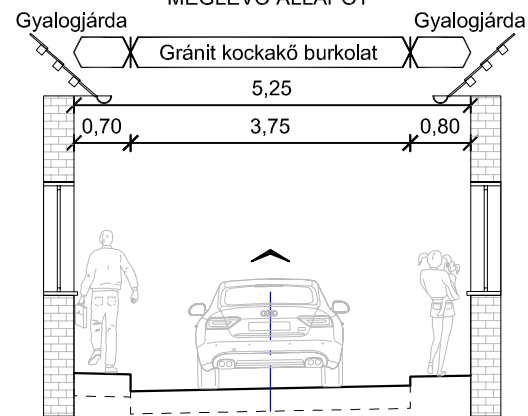
3,25



XXI. sz. keresztmetszvény

Árpád utca (B-2 j. szakasz)

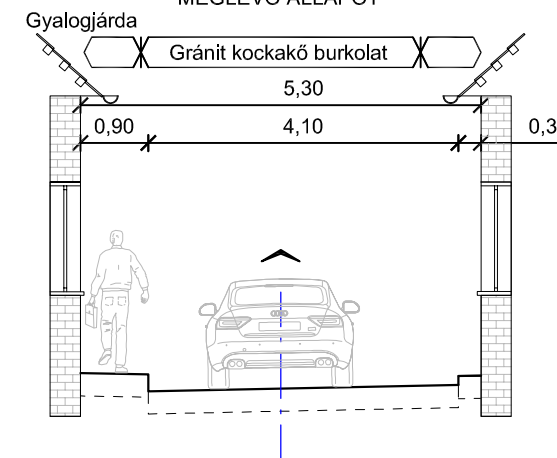
MEGLÉVŐ ÁLLAPOT



XXII. sz. keresztmetszvény

Árpád utca (B-2 j. szakasz)

MEGLÉVŐ ÁLLAPOT



31

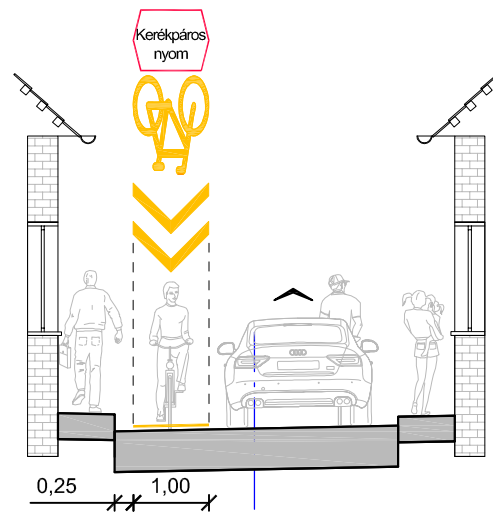


XXI. sz. keresztmetszvény

Árpád utca (B-2 j. szakasz)

TERVEZETT ÁLLAPOT

Egyirányú forgalmú utca
ellenirányú kerékpáros forgalommal



32

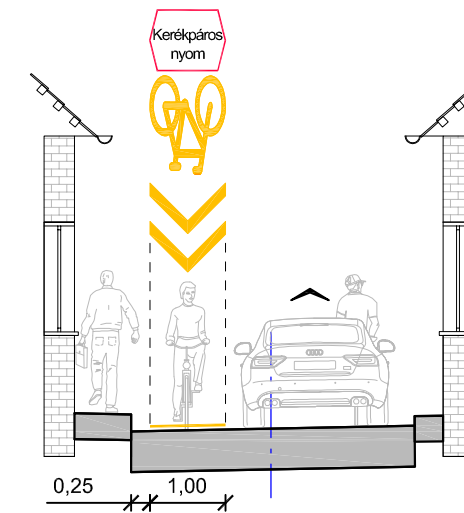


XXII. sz. keresztmetszvény

Árpád utca (B-2 j. szakasz)

TERVEZETT ÁLLAPOT

Egyirányú forgalmú utca
ellenirányú kerékpáros forgalommal



Részmuvelet, rajz megnevezés:
XXI-XXII. sz. keresztmetszvények

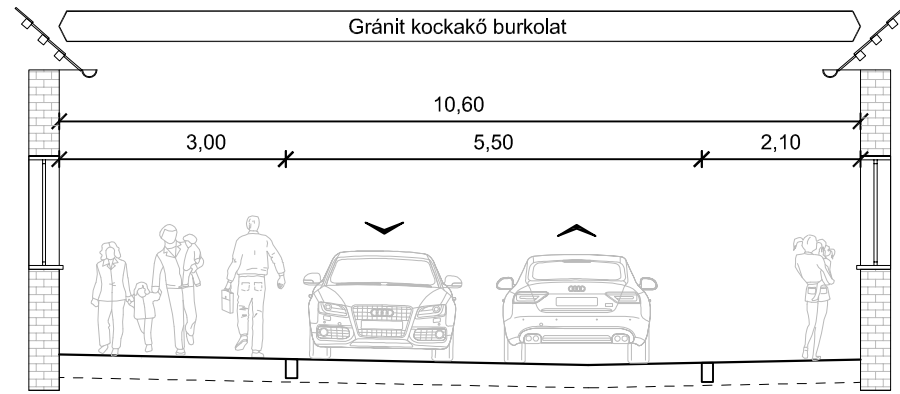
Rajzszám:
T-2.11

Méretarány:
M=1: 100

TANDEM
MÉRNÖIRODA KFT.

XXIII. sz. keresztmetszvény

Árpád utca (B-2 j. szakasz)
MEGLÉVŐ ÁLLAPOT

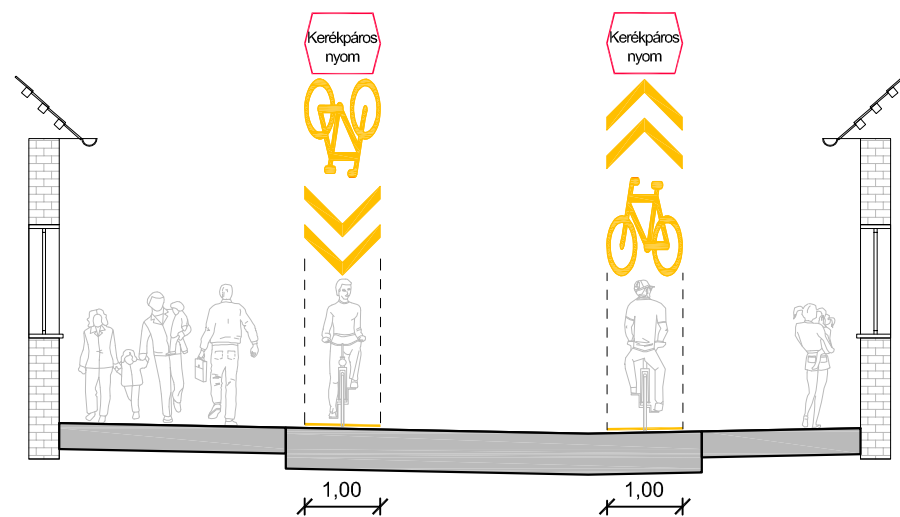


33



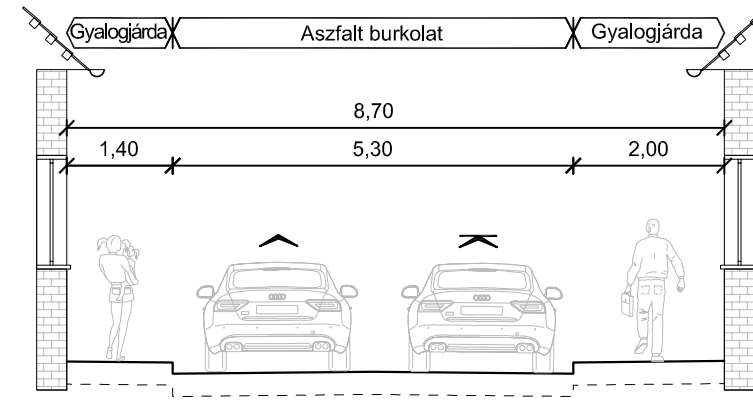
XXIII. sz. keresztmetszvény

Árpád utca (B-2 j. szakasz)
TERVEZETT ÁLLAPOT



XXIV. sz. keresztmetszvény

Kossuth Lajos utca (B-3 j. szakasz)
MEGLÉVŐ ÁLLAPOT

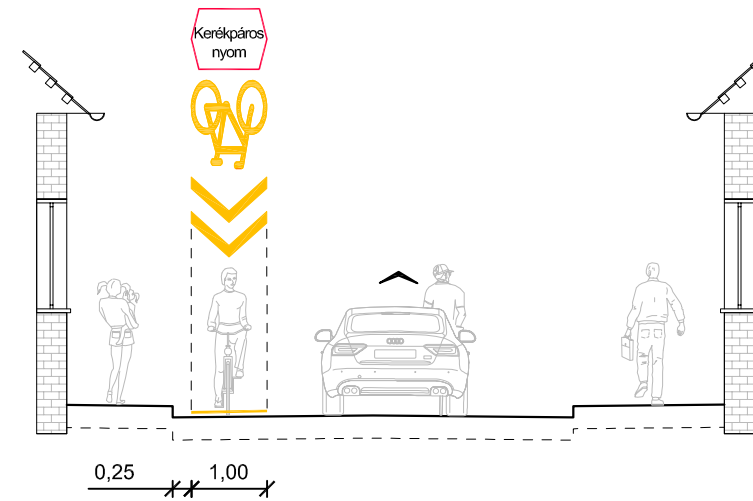


34



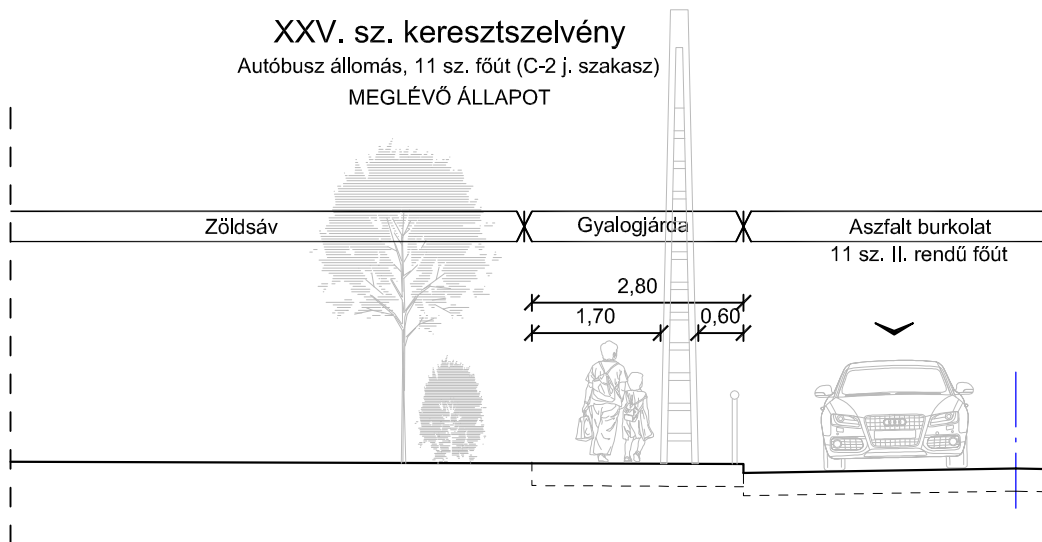
XXIV. sz. keresztmetszvény

Kossuth Lajos utca (B-3 j. szakasz)
TERVEZETT ÁLLAPOT
Egyirányú forgalmú utca
ellenirányú kerékpáros forgalommal



Méretarány: M=1: 100
 Rajzszám: T-2.12
 Részművelet, rajz megnevezés: XXIII-XXIV. sz. keresztmetszvények
TANDEM
 MÉRNÖIRODA KFT-

XXV. sz. keresztmetszvény
 Autóbusz állomás, 11 sz. főút (C-2 j. szakasz)
 MEGLÉVŐ ÁLLAPOT



38



XXV. sz. keresztmetszvény
 Autóbusz állomás, 11 sz. főút (C-2 j. szakasz)
 TERVEZETT ÁLLAPOT

