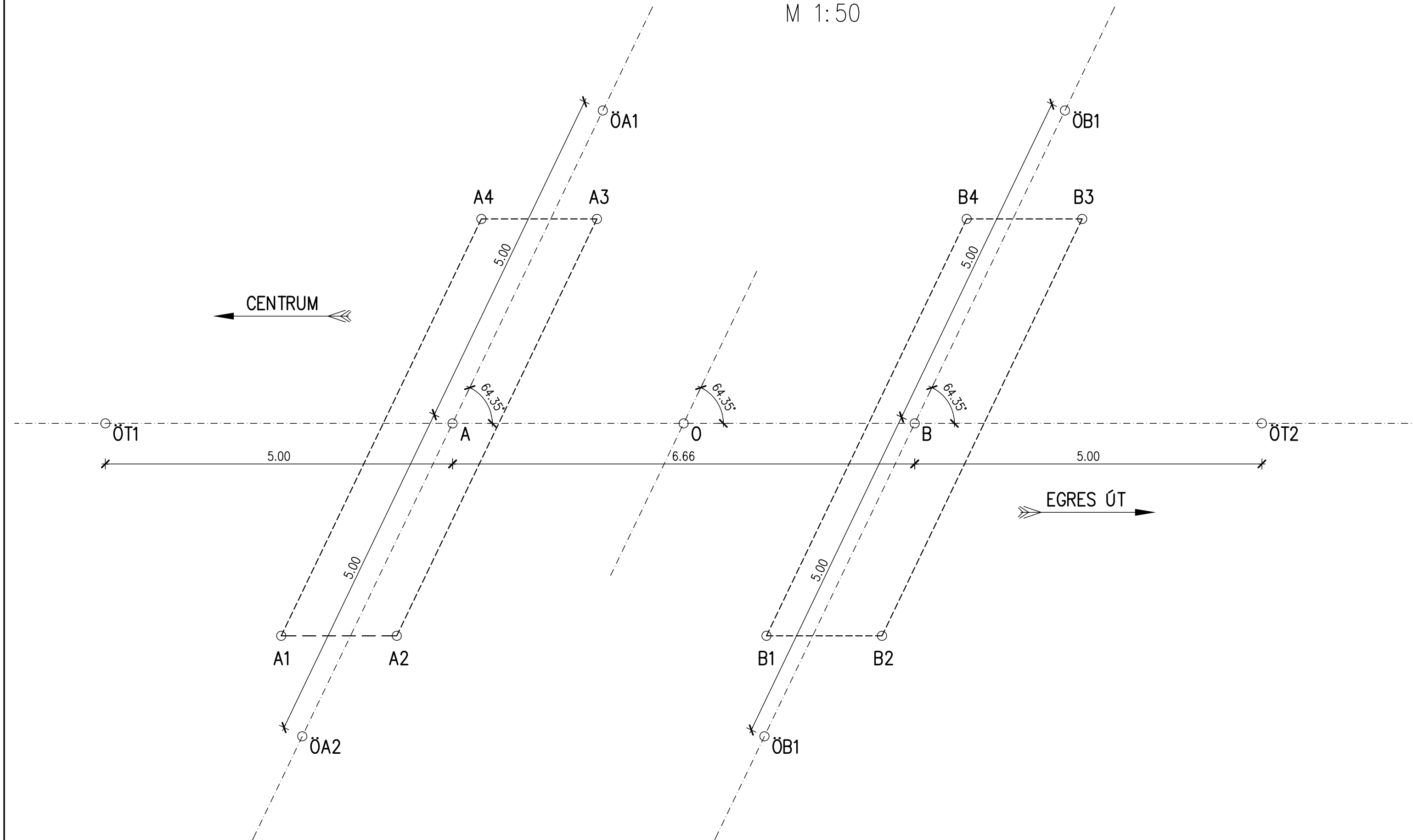


FELÜLNÉZET
M 1:50




Pont jele	Leírás	Koordináta EOV	
		Y [m]	X [m]
O	középpont	651618.398	259855.010
A	tengelyek metszéspontja	651618.897	259851.720
B	tengelyek metszéspontja	651617.898	259858.300
ÖT1	úttengely őrpon	651619.648	259846.777
ÖT2	úttengely őrpon	651617.148	259863.243
ÖA1	támasztengely őrpon	651614.116	259853.183
ÖA2	támasztengely őrpon	651623.679	259850.257
ÖB1	támasztengely őrpon	651613.117	259859.763
ÖB2	támasztengely őrpon	651622.679	259856.837
A1	A támasz sávalap sarok	651622.293	259849.740
A2	A támasz sávalap sarok	651622.043	259851.385
A3	A támasz sávalap sarok	651615.674	259853.334
A4	A támasz sávalap sarok	651615.923	259851.689
B1	B támasz sávalap sarok	651621.244	259856.649
B2	B támasz sávalap sarok	651620.994	259858.294
B3	B támasz sávalap sarok	651614.625	259860.243
B4	B támasz sávalap sarok	651614.874	259858.598

ÉPÍTÉSI ENGEDÉLYT MEGADTA
a
Pest Megyei Kormányhivatal
Műszaki Engedélyezési és
Fogyasztóvédelmi Főosztály
az UT/53/18/2016. ügyirat sz.
határozatában foglaltak szerint.
Budapest, 2016. március 9.
dr. Tarnai Richárd kormány megbízott nevében
Sándor János
osztályvezető

KIVITELI TERVET JÓVÁHAGYTA
a
Pest Megyei Kormányhivatal
Műszaki Engedélyezési és
Fogyasztóvédelmi Főosztály
az UT/53/25/2016. ügyirat sz.
határozatában foglaltak szerint.
Budapest, 2016. június 9.
dr. Tarnai Richárd kormány megbízott nevében
Sándor János
osztályvezető


VERZIÓSZÁM:	MÓDOSÍTÁS TÁRGYA:	DÁTUM:

ÉPÍTETTŐ:
SZENTENDRE VÁROS ÖNKORMÁNYZATA
2000 SZENTENDRE, VÁROSHÁZ TÉR 3.

GENERÁL TERVEZŐ:
**GrafiTUS**
ÉPÍTŐIPARI ÉS SZOLGÁLTATÓ KFT.
2025 Visegrád, Fő u. 76.
E-mail: grafitus@online.hu

SZAKÁGI TERVEZŐ:
RENOVAL 2002 BT.
4032 DEBRECEN, LISZNYAI U. 3.

FELELŐS TERVEZŐ:
KIS LÁSZLÓ
T, HT, KÉ 01-12313

TERVEZŐ:

KIS LÁSZLÓ
T, HT, KÉ 01-12313

BERUHÁZÁS MEGNEVEZÉSE:
Szentendre, Egres u. átépítése
Nap utca – Óvíz utca közötti szakasz

SZAKÁGI TERV MEGNEVEZÉSE:
Egres út 0+089.67 km sz.-ben lévő
Sztaravoda-patak híd
ÁTÉPÍTÉSE

TÁMASZKÖZ: 6.00m $\alpha = 64.35^\circ$ TEHERBÍRÁS: "B"

Szakterv: **Hídépítés**

RÉSZMŰVELET:
ÁLTALÁNOS TERV III. – KITŰZÉS

TERVFÁZIS: **KIVITELI TERV**

TERVSZÁM: **91/2015**

DÁTUM: **2016.05.** RAJZMÉRET: **297x740** MÉRETARÁNY: **1:50** RAJZSZÁM: **R-09**