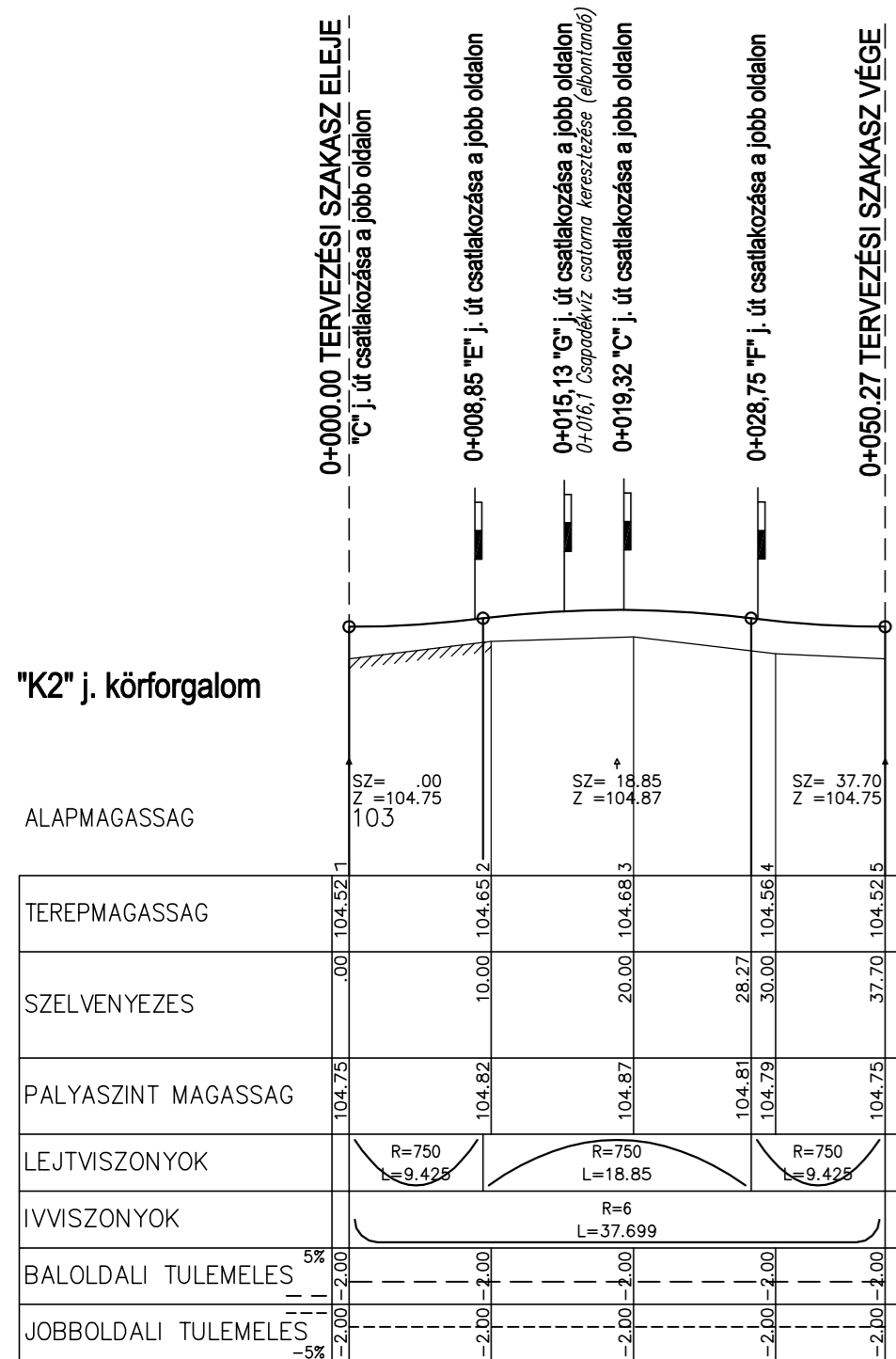
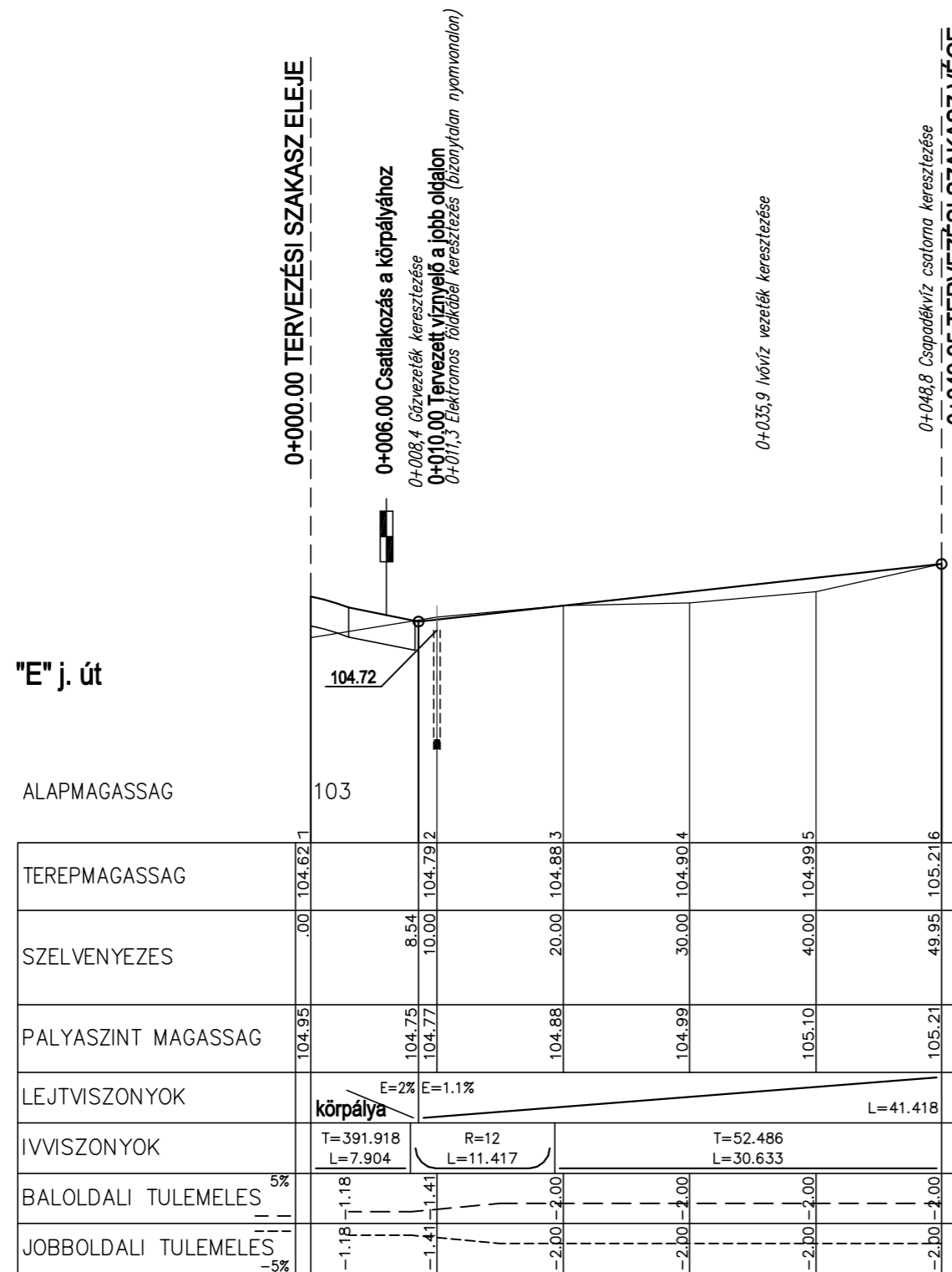


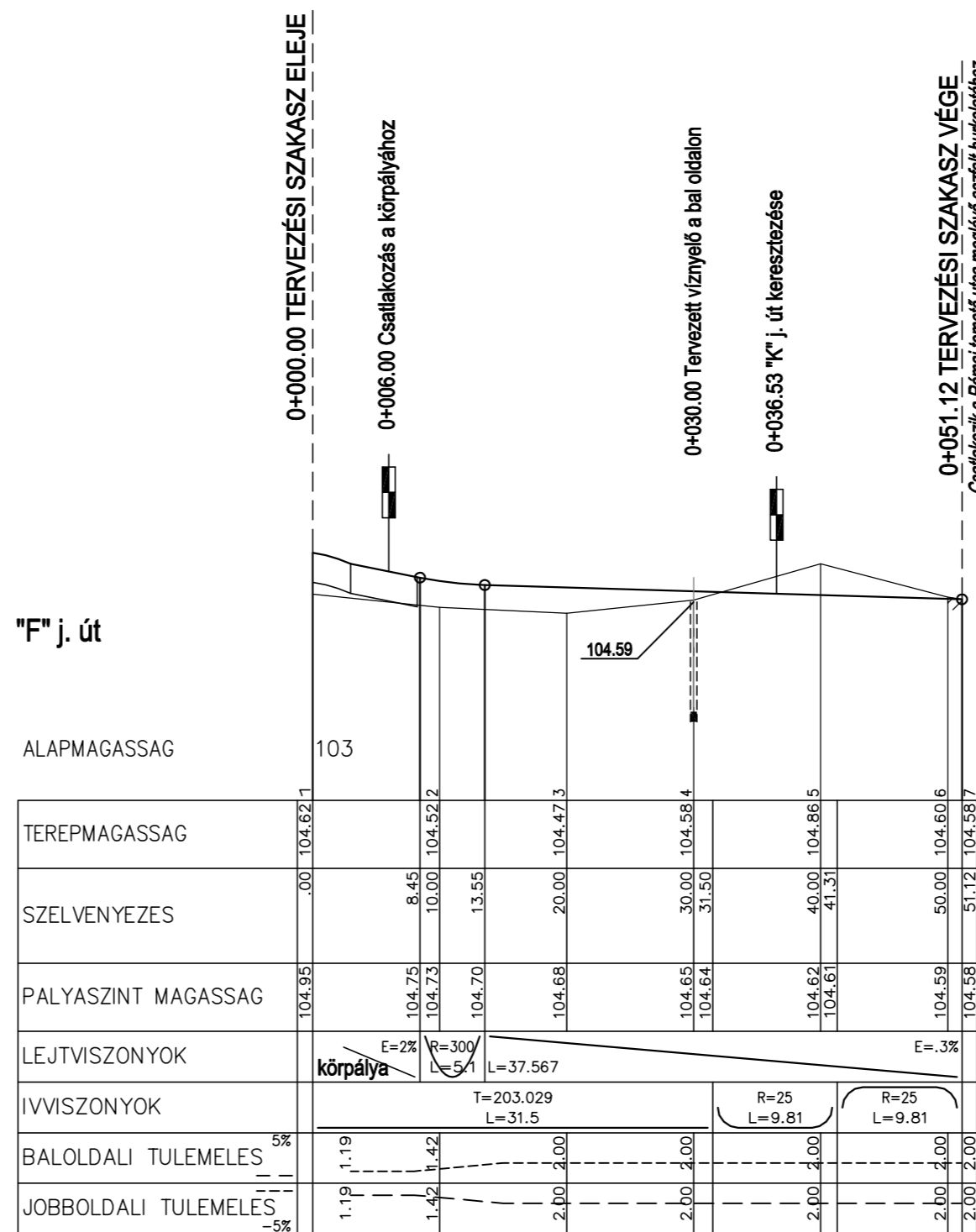
"K2" j. körforgalom





"E" j. út



"F" j. út



A térkép adatai EOVS rendszerben vannak és a BALTI alapszintre vonatkoznak.

Tárgy: Szentendre, Vasúti villasor - HÉV végállomás P+R és vásárlói parkoló kiépítés		 GrafITUS ÉPÍTŐIPARI ÉS SZOLGÁLTATÓ KFT. 2025 Visegrád, Fő u. 76. E-mail: grafitus@t-online.hu	
Tervtípus: ENGEDÉLYEZÉSI TERV		Tervszám: 32-16	Ütőtervező:  Kenéz Attila KE-K-13-9703
Szakút: ÚTÉPÍTÉS, VÍZTELENÍTÉS, FORGALOMTECHNIKA		Vizéplítés: Hajdu Péter VZ-TEL 01-7181	
Rajz, munkarész megnevezése: Részletes hossz-szelvények „K2” j. körforgalom, „E”, „F” j. út		Rajzszám: 4.3.	Közelgőltés: Domonkos Gyula V-13-8223
Megrendelő: Szentendre Város Önkormányzata 2000 Szentendre, Városház tér 3.		Lépték: 1:500/50	Geodézia: Szuroi Földmérő Kft.
		Dátum: 2016. május	Rajzterület: 0,20 m ²