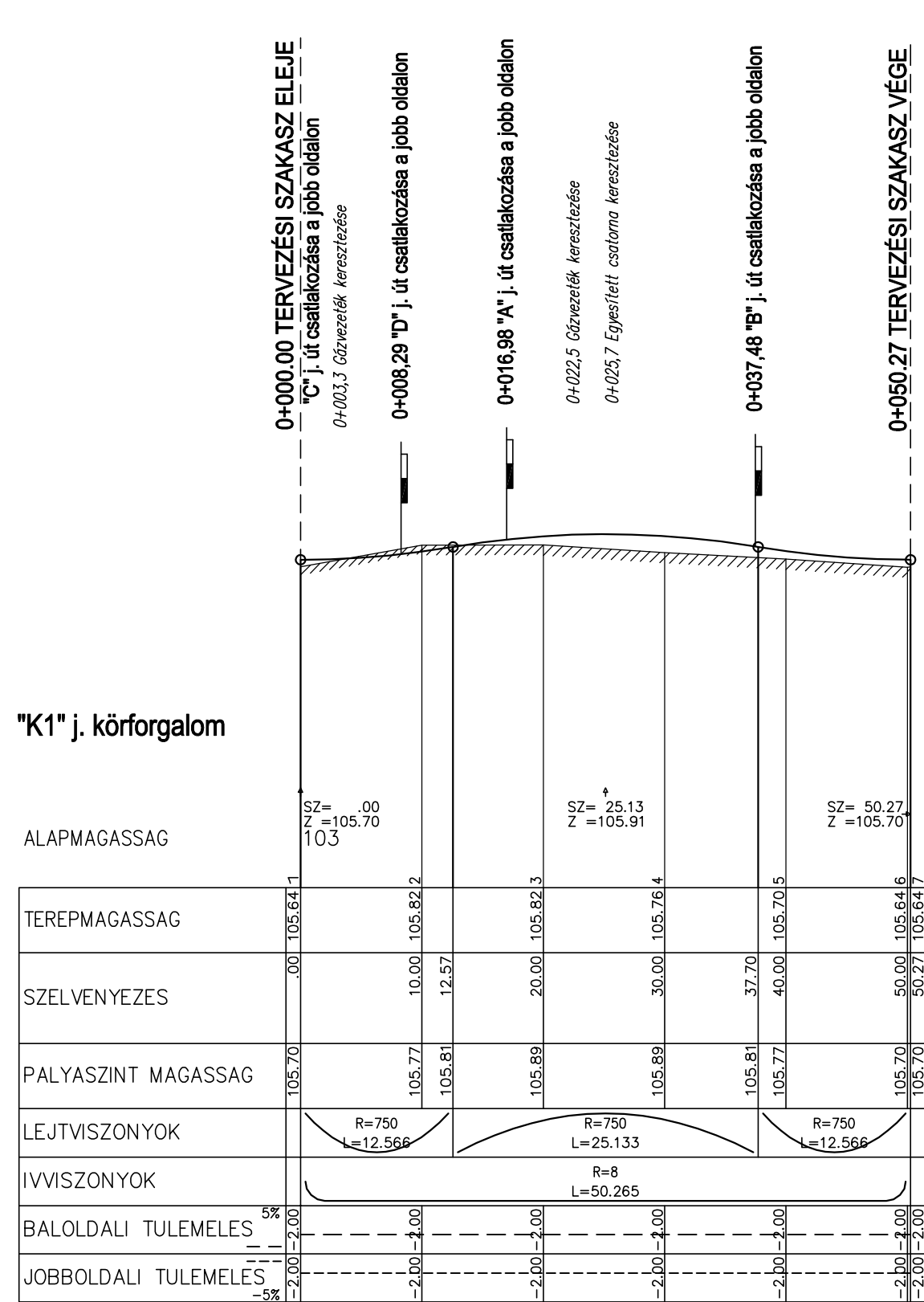
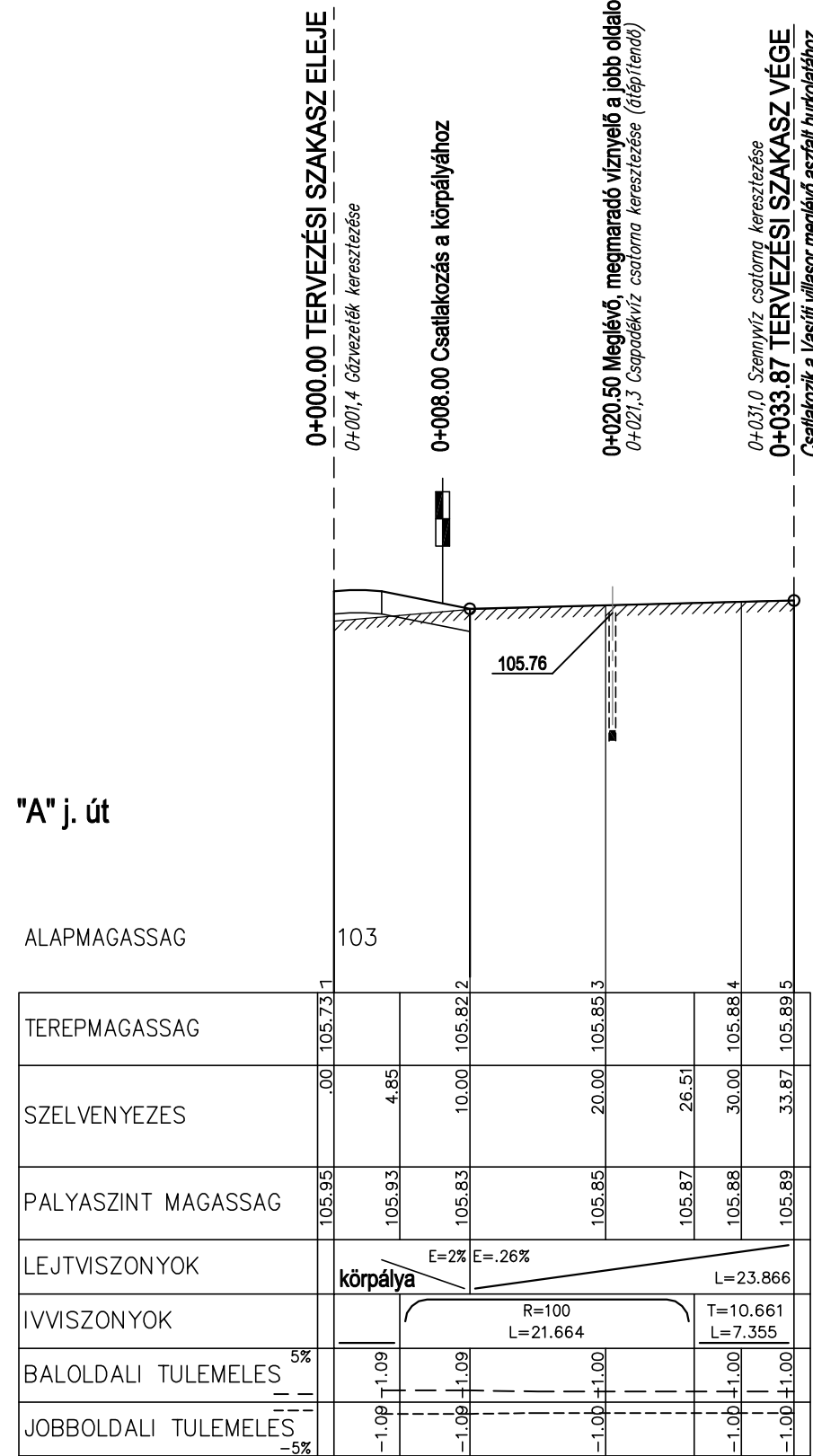


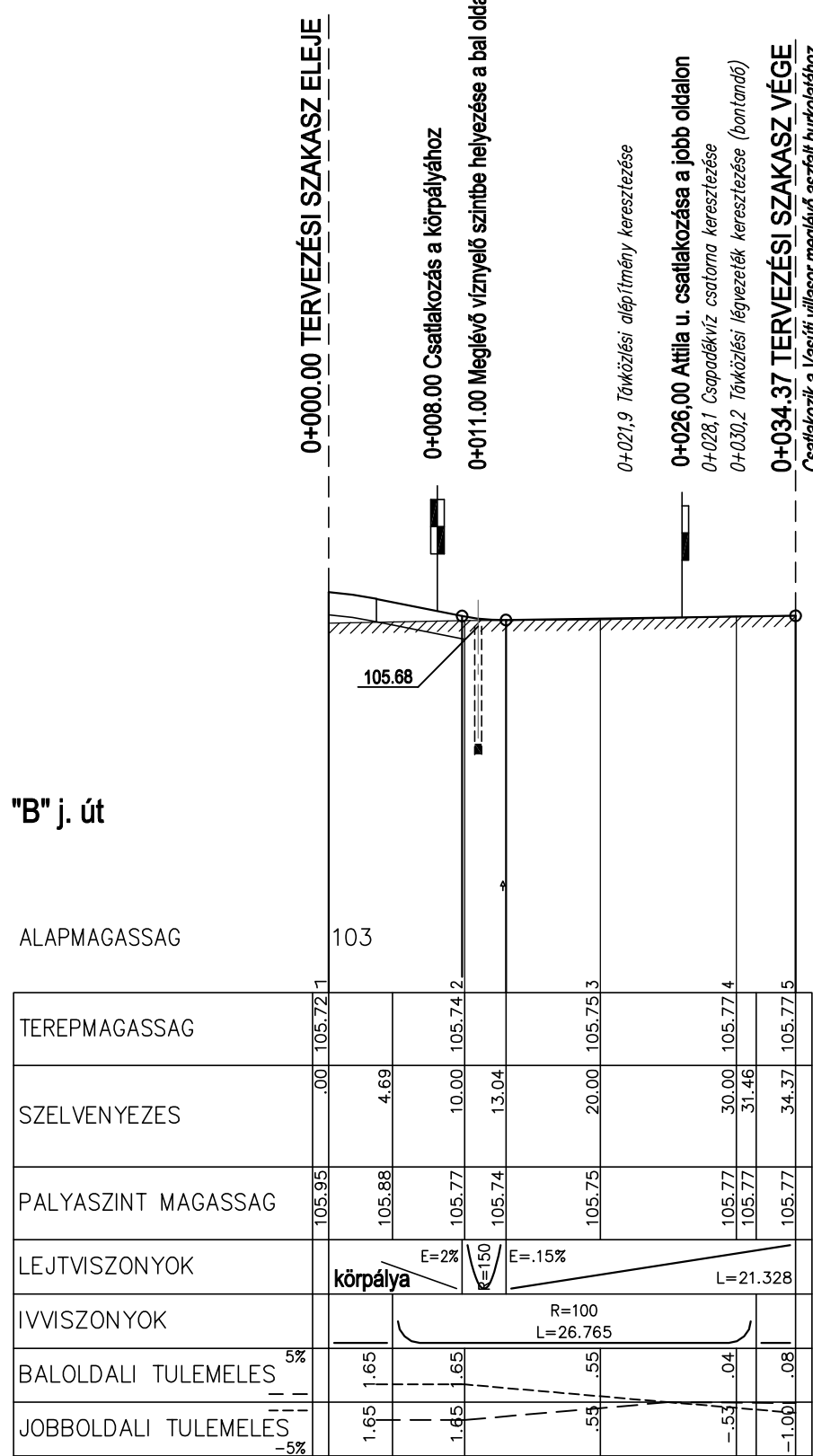
"K1" j. körforgalom



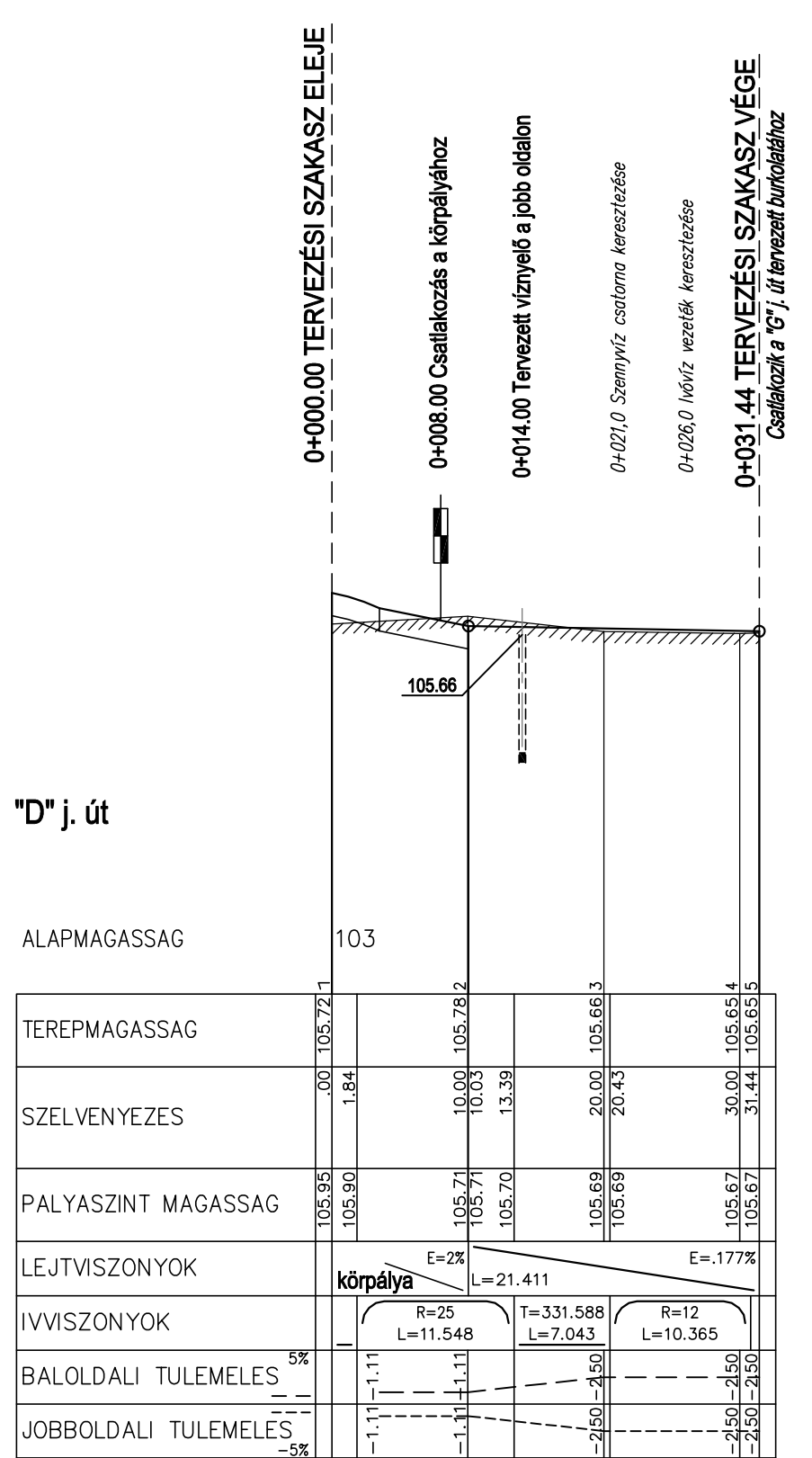
"A" j. út



"B" j. út



"D" j. út



A térkép adatai EOVS rendszerben vannak és a BALTI alapszintre vonatkoznak.

<p>Tárgy: Szentendre, Vasúti villasor - HÉV végállomás P+R és vásárlói parkoló kiépítés</p>		<p>GrafiTUS ÉPÍTŐIPARI ÉS SZOLGÁLTATÓ KFT. 2025 Visegrád, Fő u. 76. E-mail: grafitus@online.hu</p>	
<p>Tervtípus: ENGEDÉLYEZÉSI TERV</p>		<p>Tervszám: 32-16</p>	<p>Ütőtervező: Kenéz Attila KÉ-K-13-9703</p>
<p>Szakút: ÚTÉPÍTÉS, VÍZTELENÍTÉS, FORGALOMTECHNIKA</p>		<p>Vizéptéte: Hajdu Péter VZ-TEL 01-7181</p>	
<p>Rajz, munkarész megnevezése: Részletes hossz-szelvények „K1” j. körforgalom, „A”, „B”, „D” j. út</p>		<p>Rajzszám: 4.1.</p>	<p>Közpályázó: Domonkos Gyula V-19-6223</p>
<p>Megrendelő: Szentendre Város Önkormányzata 2000 Szentendre, Városház tér 3.</p>		<p>Geodézia: Szuromi Földmérő Kft.</p>	<p>Lépték: 1:500/50</p>
		<p>Dátum: 2016. május</p>	<p>Rajzterület: 0,22 m²</p>