


Kérem illeték! Előru: 1458 / 2007 - UU.



Szentendre Város Polgármesteri Hivatal

Szentendre. Városház tér 3

Szentendre Város Polgármesteri Hivatal Központi iktató		
67/00	szám	mell.
ÉRK.: 2008 JAN 09.		
VÁLTOZÁS:	ÜGYSZÁM:	ELŐADÓ:
		Barró

Tárgy: Szentendre 0305/43, 0305/53, hrsz-u ingatlanok belterületbe vonása.

Azzal a kérelemmel fordulunk T. Cimhez, hogy a tárgyban ingatlanok belterületbe vonását kezdeményezni szíveskedjen mellékletek alapján.

Nyilatkozunk, hogy a kiszabandó Földvédelmi hozzájárulást egy összegben kiegyenlítjük.

Mellékletek: - Változási vázlatrajz /Földhivatal és a tulajdonosok jóváhagyásával/

-10000 azaz tízezer forintos illetékbélyeg

-Meghatalmazás

2008. 01.04.

.....
Tulajdonos Tulajdonos



Városi Szolgáltató Zrt.
Szentendre



NYILATKOZAT

l.m.: 569/08


A Városi Szolgáltató Zrt. (2000 Szentendre Szabadkai u. 9.) vezérigazgatójaként kijelentem, hogy a Szentendre 0358/6, 0358/5, 0358/10 hrsz-ú ingatlanok termelésből való kivonásáért – a Földhivatal által kivetett – egyszeri földvédelmi járulékot vállalatunk fizeti meg.

Továbbá nyilatkozom arról, hogy a termőföld védelméről szóló 2007. évi CXXIX. Tv. 15. §-ában foglaltakban a 0358/6 hrsz-ú ingatlant építés céljára négy éven belül ténylegesen felhasználjuk.

Szentendre, 2008. február 20.

Tisztelettel:




Horváth József
vezérigazgató

Városi Szolgáltató Zrt.
2000 Szentendre,
Szabadkai u. 9.
1.


Szentendre Város Polgármesteri Hivatal

Szentendre. Városház tér 3.

Tárgy: Szentendre 0305/53 hrsz-u ingatlan belterületbe vonása

Alulírott Oszkó Szilvia és Malatinszky András nyilatkozunk, hogy a tulajdonunkat képező Szentendre 0305/53 hrsz-u ingatlant belterületbe vonása után 4 éven belül az övezeti besorolásának megfelelően hasznosítjuk.

Szentendre. 2008. 02. 20.



Tulajdonos
/Meghatalmazott/



Tulajdonos
/Meghatalmazott/

G E O T E M P O
Földmérő KFT

1118 Budapest, Mátyási út 10.
Tel: +36-20-9657-586
+36-1-361-47-59

Szentendre város

VÁLTOZÁSI VÁZRAJZ

3-601/2007 a 0305/43, 0305/53 hrsz-ú földrészletek
22-610/2007 belterületbe csatlakozásához
E-104/2007

Méretarány: 1 : 2000

Szelvényszám: 75-431-3X

A feltüntetett méretdaták a helyszíni állapotra vonatkoznak, és +/- 0,3 m pontossággal értendők.

Hrsz.	Változás előtti			Változás után		
	Alrészlet	Terület	AK.	Alrészlet	Terület	AK.
1	Jel	műv. ág	0.00	ha	nm	AK.
2	3	4	5	6	7	8
0305/43	-	út	-	1732	0.00	10364
0305/53	-	Gyep(L)	-	977	0.51	10355
Összesen:				2709	0.51	2709

Készítette: Szentendre, 2007. december 12.

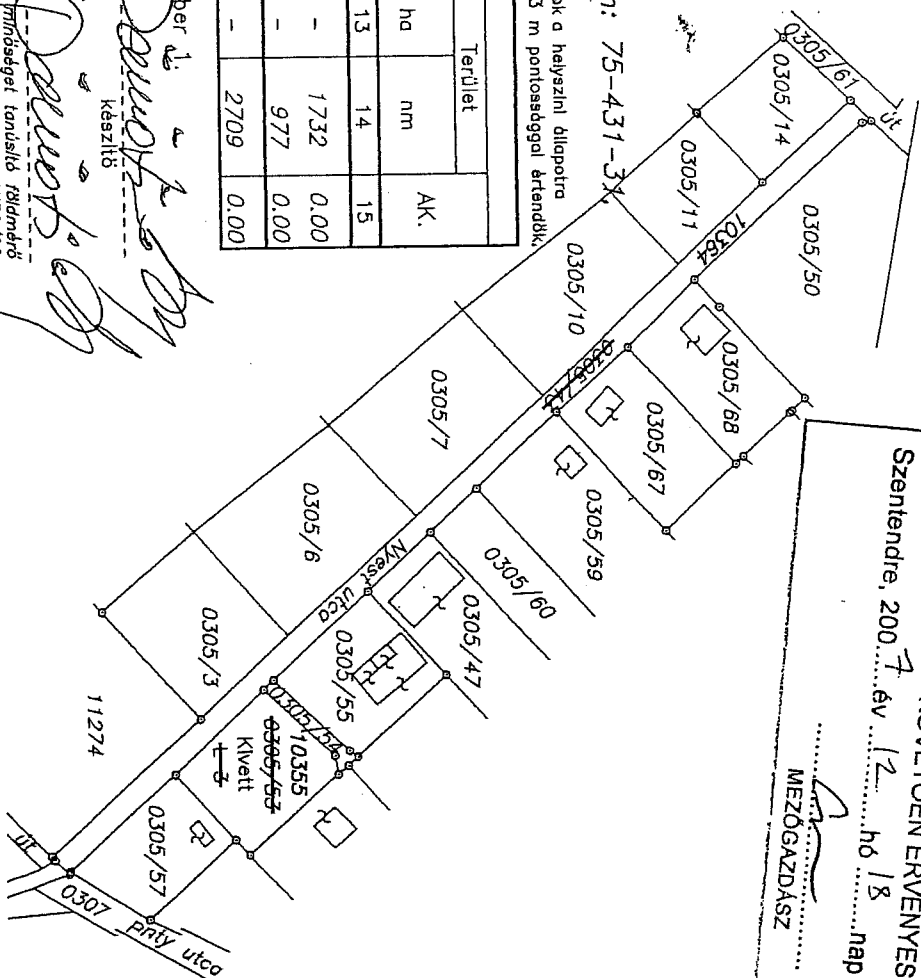
Ez a változási vázrajz megfelel az érvényben lévő F.2. Szabályzat tartalmi és pontossági előírásainak.

[Handwritten signature]
Készítő

[Handwritten signature]
Főmérnök tanúsító földmérő
Ingr. rend. mhn.-sz.: 1330/92.

A változás akaratuknak megfelelően történt:
[Handwritten signature]

A helyrajzi számozás és területszámítás helyes. Ez a záradék a keltetésétől számított 1 évig érvényes, később felhasználás előtti a vázrajzot újból záradékolni kell.
Szentendre, 2007.ho.....nap



SZENTENDRE VÁROSI FÖLDHIVATAL
2000 Szentendre, Dunakanyar kft. 1.
A TERMŐFÖLD MÁS CÉLÚ HASZNOSÍTÁS
ENGEDELYEZÉSEET KÖVETŐEN ÉRVÉNYES
Szentendre, 2007. év 12. hó 18. nap
MEZŐGAZDASZ

