

Munka száma: 1379-2/2013.

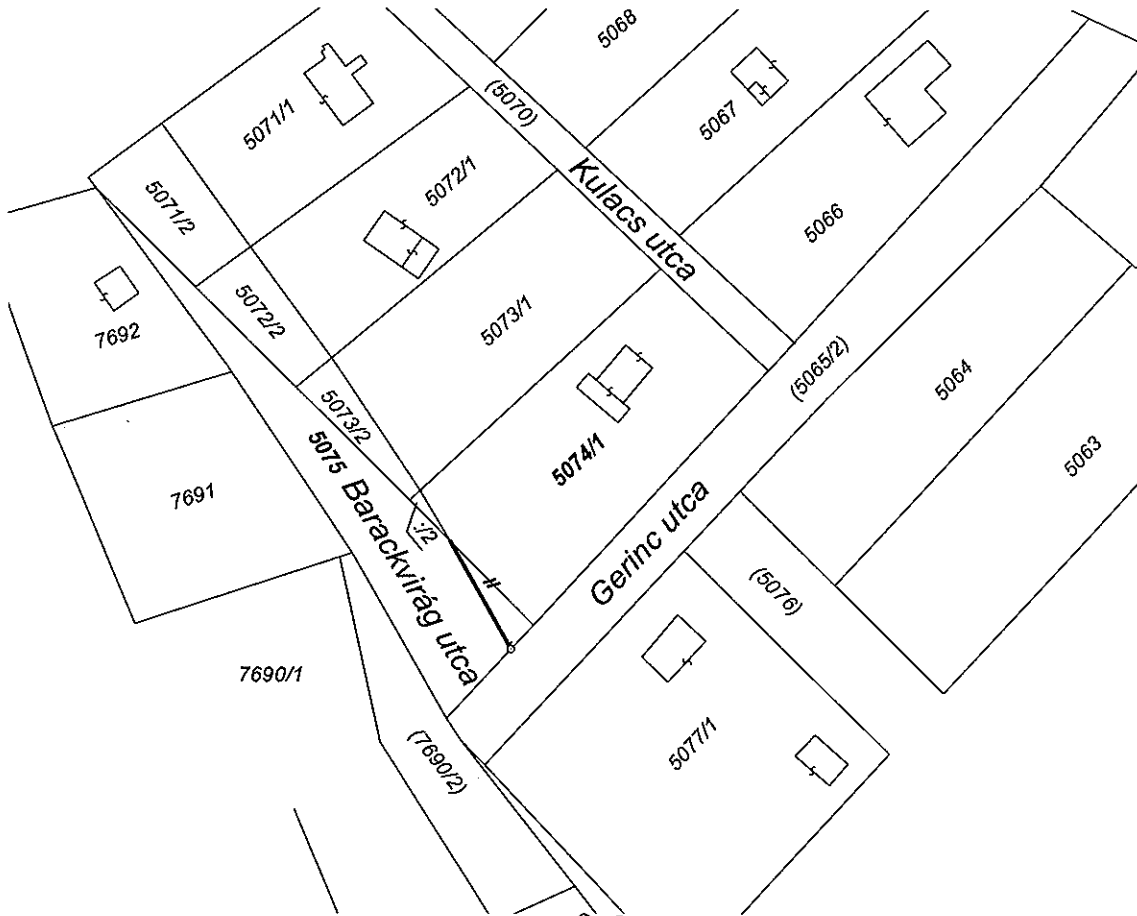
Szentendre
belterület

VÁLTOZÁSI VÁZRAJZ

955/2013.
E-58/2013.

a 5074/1 és 5075 helyrajzi számú földrészletek telekhatár-rendezéséről

Méretarány: 1:1000



Megelőzi a 5-1604/2011. iktatószámú, és a 955/2013 változási vázrajzok átvezetése.

Változás előtti állapot						Változás utáni állapot						
Helyrajzi szám	Alrészlet			Terület ha.m ²	AK	Helyrajzi szám	Alrészlet			Terület ha.m ²	AK	Szolgalmi és egyéb jogok
	jel	műv. ága	m.o				jel	műv. ága	m.o			
1	2	3	4	5	6	7	8	9	10	11	12	13
5074/1	—	hétvégi ház, udvar	—	0.0969	—	5074/1	—	hétvégi ház, udvar	—	0.1005	—	VezetékJog 0,4 kV-os: 8 m ² (VMB-107/2011.)
5075	—	közterület	—	0.0602	—	5075	—	közterület	—	0.0566	—	VezetékJog 0,4 kV-os: 135 m ² (VMB-107/2011.)
Összesen:	—	—	—	0.1571	—	Összesen:	—	—	—	0.1571	—	—

A földrészletek új határvonalát karó jelöli.

A változás akaratunknak megfelelően történt:

Szűcs Vikke

[Signature]

Szűcsné Nagy Zsuzsanna
Szűcs Nagy Zsuzsanna

Szentendre, 2013. szeptember 9.

Készítő:

BALOGH PÉTER ATTILA
földmérő mérnök
Tel.: 06-30/913-0949
földmérő sz. száma: Ing.rend.min.szám: 1734/2002

Minőséget tanúsító:

ing.rend.min.szám:

A helyrajzi számozás és területszámítás helyes.

Ez a záradék a keltétől számított egy évig hatályos, későbbi felhasználás előtt a vázrajzot újra záradékolni kell.

Szentendre, 2013. OKT. 10. nap

Záradékoló:

P.H.

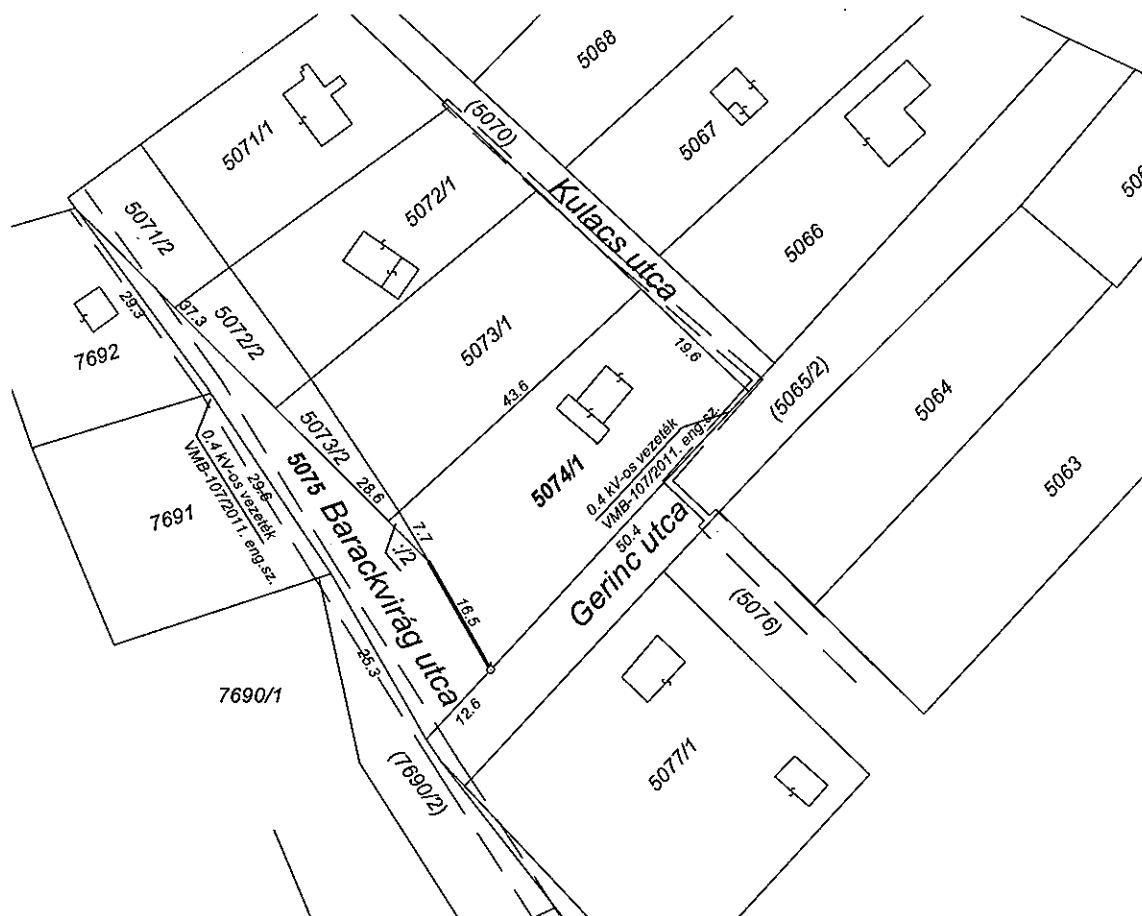
ing.rend.min.szám:

Buzás Balázs
földmérő mérnök
IRM:2193/2011

TELEKALKÍTÁSI HELYSZÍNRAJZ

a 5074/1 és 5075 helyrajzi számú földrészletek telekhatár-rendezéséről

Méretarány: 1:1000



Változás előtti állapot			Változás utáni állapot		
Hrsz.	Terület	Beépítettség	Hrsz.	Terület	Beépítettség
5074/1	969	3.0%	5074/1	1005	2.9%
5075	602	0.0%	5075	566	0.0%

A földrészletek új határvonalát karó jelöli.


A feltüntetett méretek a térképi állapotra vonatkoznak.

A telekalakítási helyszínrajz kiegészítő vázrajzként,
valamint térképi és ingatlan-nyilvántartási
átvezetésére nem használható!

Szentendre, 2013. szeptember 9.

Készítő:

Minőséget tanúsító:


BALOGH PÉTER ATTILA
földmérő mérnök
Tel.: 06-30/913-0949
Ing.rend.min.szám: 1734/2002
földmérő ig. száma:
ing.rend.min.szám:
földmérő mérnök
geodéziai tervező (GD-T 13-13231)
juttatrendező földmérő (2009/2008)