


SZENTENDRE VÁROS TELEPÜLÉSRENDEZÉSI ESZKÖZEINEK MÓDOSÍTÁSA

A KÁLVÁRIA ÚTI NEM SZABÁLYOZOTT TERÜLETRE


M 1:2000




ALAPTÉRKÉPI JELEK

 telek / helyrajzi szám


 épület, építmény, terasz / házszám


 folyó- és állóvizek, csatornák

 meglévő és tervezett erdők területi


SZABÁLYOZÁSI JELEK


 új belterületi határszakasz

 meglévő / megszűnő belterületi határ


 szabályozási vonal 1


 szabályozási vonal 2

 tervezett tehermentesítő út területe

 szabályozási szélesség

 övezeti határvonal

 tervezett irányadó telekhatár

 nem szabályozott terület

 telek erdőterületként fenntartandó része


Lke-16 építési övezet jele

V-1 övezet jele

VÉDŐTERÜLETEK

 közlekedési hálózati elemek védősáv-határa

 közművezetékek és azok védősáv-határa

 egyéb védőterületek határa


 természeti értékek védőterületének határa


MŰVI- ÉS TERMÉSZETI ÉRTÉKVÉDELEM


 helyi védett építészeti érték

 városszerkezeti és városképi szempontból kiemelt terület határa

 ismert régészeti terület határa

 meglévő helyi természetvédelmi terület határa

 javasolt helyi természetvédelmi terület határa

 országos ökológiai hálózat települési szintű pontosítása*

EGYÉB JELEK

 tervezett kerékpárutak

 tervezési terület határa



* A pontosítás indoklása és a javasolt lehatárolás bemutatása a Tájrendezési és környezetalakítási munkarészben található.

A KÁLVÁRIA ÚTI NEM SZABÁLYOZOTT TERÜLET - SZABÁLYOZÁSI TERVE M=1:2000

