

KÖZTÁRSASÁGI VÁLLALAT
 osztály irántéltsegi
 Várasháza 60a 13.
 A munkát végző személy neve:
 532201-742 1480

SZENTENDRE község

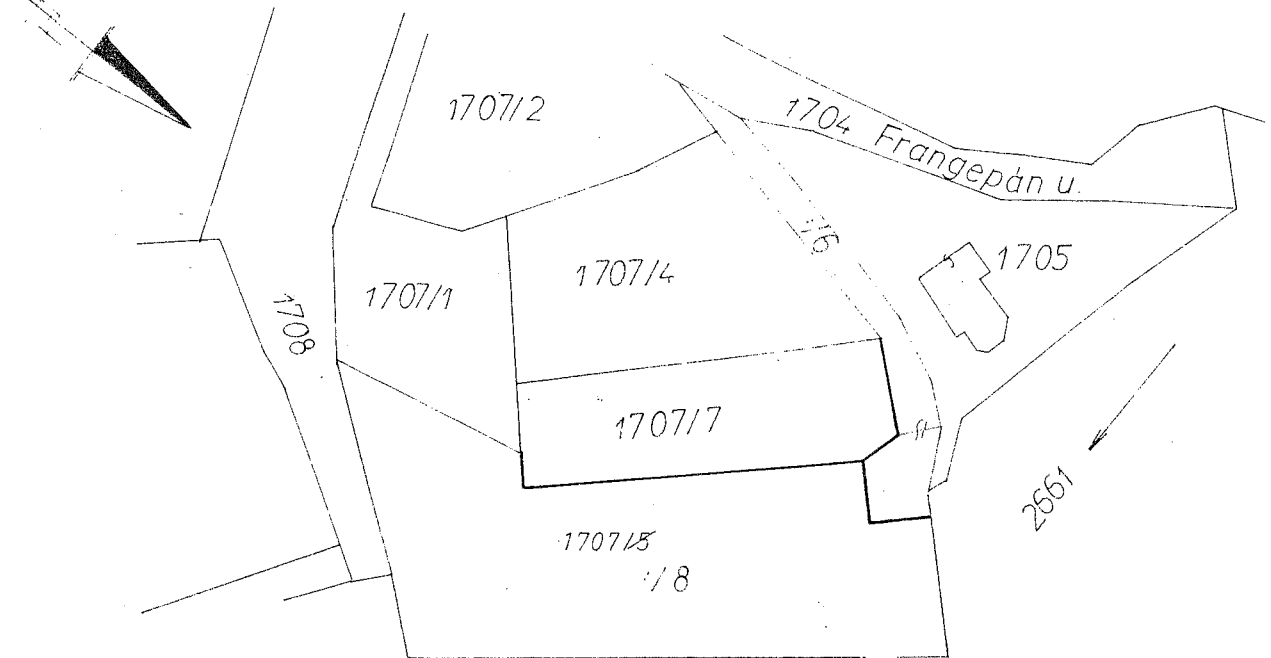
6006/81.

Megosztási vázrajz

1707/5
 Méretarány 1:1000

földrajzi számú földterületről
 Lékápszőlőgyűjtés 2.11

I. 11.
 Jhe!



Változás előtt				Változás után							Jegy- zet
Hrsz.	terület alrész.	Terület		Hrsz.	alrész.	Műv ág	Tulajdonos neve és lakcíme	Terület			
		ha	m ²					ra	ha	m ²	
1	2	3	4	5	6	7	8	9	10	11	12
1707/5			3030	1707/6		út				337	
				1707/7		K				720	
				1707/8		K				1973	
Összesen:			3030							3030	

Készítette Szentendre 1980. IX. hó 19. n.

Vajda István

készítő
Kovács László
vizsgáló

A helyrajz, szemérés és területszámítás helyes.
 Ez a záradék a keltetésétől számított 1 évig érvényes,
 későbbi felhasználás előtt a vázrajzot újból
 záradékoltatni kell.

Szentendre 1980. XII. hó 12. n.

Debeszrené

záradékolta

A megosztás akarataunknak megfelelően történt:

Acsádi István

Acsádi Istváné

Szilágyi István

Szilágyi Istváné

VETÜLET-GEO Kft.
1039 Budapest,
Füst Milán u. 4.

A munkavégző neve és címe

M.sz.: 127/2003.

VÁLTOZÁSI VÁZRAJZ

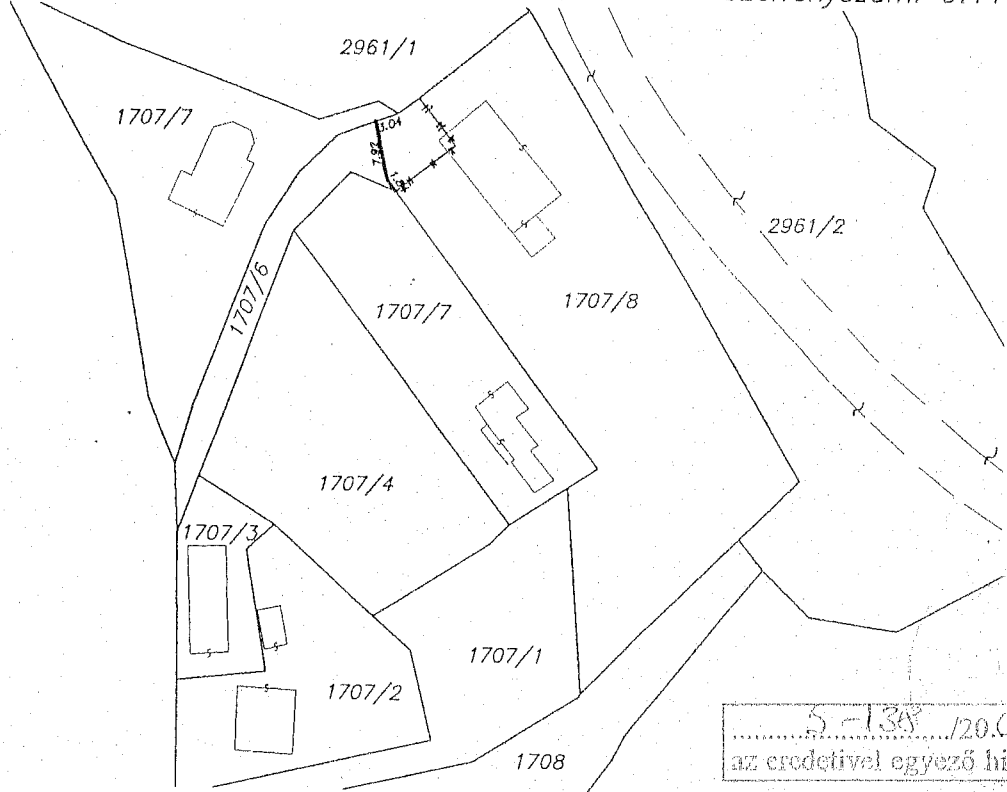
a 1707/6, 1707/8 hrsz-ú földrészletek telekalakításáról.

Méretarány: 1:1000

SZENTENDRE város
belterület

3 - 108 / 2004.
E-150 / 2003.

Szelvényszám: 9.11



5-138/2003 sz. alatti
az eredetivel egyező hiteles másolat

Változás előtt										Változás után										
Helyrajzi szám	Alrészlet						Földrészlet			Helyrajzi szám	Alrészlet						Földrészlet			jegyzet
	jele	műv. ág	min.	Terület		AK	Terület		AK		jele	műv. ág	min.	Terület		AK	Terület		AK	
1	2	3	4	5	6	7	8	9	10	11	12	13	14	15	16	17	18	19	20	21
1707/6	-	Küvlt. közterület	-	-	-	-	-	0337	-	1707/6	-	Küvlt. közterület	-	-	-	-	-	0264	-	
1707/8	-	Küvlt. lakóház és udvar	-	-	-	-	-	1973	-	1707/8	-	Küvlt. lakóház és udvar	-	-	-	-	-	2046	-	
Össz.:							-	2310	-								-	2310	-	

A feltüntetett méretadatok a helyszíni állapotra vonatkoznak.

A megosztott földrészlet új határpontjai fakaróval vannak megjelölve.

Készítette: Budapest, 2003. december 17-én

Petrányi Dénes
Petrányi Dénes 4073/1995.

Ez a változási vázrajz megfelel az érvényben lévő F.2. Szabályzat tartalmi és pontossági előírásainak

Petrányi Dénes


minőséget tanúsító földmérő
Ing.rend.min.sz:4073/1995.

A változás akaratlanknak megfelelően történt:

[Handwritten signature]

A helyrajzi számozás és területszámítás helyes. Ez a záradék a keltezésétől számított 1 évig érvényes, későbbi felhasználás előtt a vázrajzot újra záradékoltatni kell.

Szentendre, 2004. március hó 19-n



[Handwritten signature]
záradékoló

Ing.rend.min.sz:

A záradék az újzáradékolás keltezésétől számított egy évig érvényes

Szentendre, 20... év... nap

[Handwritten signature]
vizsgáló

6 pld eredeti vázrajzot
és 1 pld tulajdoni lapot átvettem